

UNIVERSITÀ DEGLI STUDI DI MESSINA

Dipartimento di Ingegneria

Università degli Studi di Messina
UNMECLE - Dipartimento di Ingegneria
Prot. n. 97337-INTERNO
Del 25.10.2017
Fiscl. VII.1

Procedura pubblica di valutazione comparativa per il conferimento mediante contratto a titolo oneroso (ex art.23 L. 240/2010) per l'insegnamento di "Topografia e cartografia" ICAR/06
Corso di laurea triennale in Ingegneria civile e dei sistemi edilizi L-7/L-23

Anno Accademico 2017/2018

Bando pubblicato il 18.07.2017 - D.R. n. 1524/2017

Prot. n. 53167/2017

Verbale n. 1 - ICAR/06

Verbale della riunione della Commissione per la valutazione delle istanze di assegnazione di contratto sostitutivo di insegnamento per l'A.A. 2017-2018 - Bando pubblicato il 18.07.2017 - D.R. n. 1524/2017, relativamente all'insegnamento di "Topografia e cartografia" del **Corso di Laurea triennale in Ingegneria Civile e dei Sistemi Edilizi**, 1° anno, 1° semestre.

La Commissione, nominata con lettera del Direttore del Dipartimento di Ingegneria Prof. Antonino D'Andrea, Prot. n. 62378/2017 dell'11/09/2017, nelle persone dei professori:

- Giuseppe Ricciardi (Coordinatore del C.C.L. in Ing. Civile e dei Sistemi Edilizi, P.O. nel SSD ICAR/08) Presidente
- Massimo Di Gangi (P.A. nel SSD ICAR/05) Componente
- Giovanni Biondi (R.U. nel SSD ICAR/07) Componente

si è riunita in data 24 ottobre 2017 alle ore 15.00, su convocazione del Presidente, presso i locali del Dipartimento di Ingegneria, Blocco A, sesto piano, stanza 609.

In primo luogo la Commissione decide di affidare la funzione di segretario al Componente Prof. Giovanni Biondi

Il Presidente dà quindi lettura del bando con particolare riferimento ai criteri ivi indicati.

Secondo l'articolo 4 «La valutazione si svolgerà in ossequio ai criteri e ai parametri fissati con D.M. 4 agosto 2011, n. 344, tenuto conto del rilievo scientifico dei titoli e del curriculum dei candidati, in modo da accertarne l'adeguata qualificazione in relazione al settore scientifico-disciplinare oggetto dell'incarico ed alla tipologia specifica dell'impegno richiesto dal bando.

Costituiscono, in ogni caso, titoli da valutare ai fini della selezione, purché pertinenti all'attività da svolgere:

- attività didattica già maturata in ambito accademico;
- titoli di studio e professionali;
- eventuali pubblicazioni».

Inoltre «il possesso del titolo di Dottore di Ricerca (...), dell'abilitazione ovvero titoli equivalenti conseguiti all'estero, costituisce titolo preferenziale ai fini dell'attribuzione degli incarichi di insegnamento» (Art. 2).

La Commissione, dopo approfondito confronto, decide all'unanimità che la valutazione debba tener conto dei titoli pertinenti al SSD ICAR/06, secondo i seguenti punteggi:

- *attività didattica già maturata in ambito accademico*, in relazione al settore scientifico-disciplinare oggetto dell'incarico, fino ad un massimo di punti 30/100;


- *titoli di studio e professionali*, in relazione al settore scientifico-disciplinare oggetto dell'incarico, fino ad un massimo di punti 40/100;
- *eventuali pubblicazioni*, inerenti al settore scientifico-disciplinare oggetto dell'incarico, fino ad un massimo di punti 30/100.

La Commissione stabilisce che l' idoneità a coprire l'insegnamento per il quale viene presentata la domanda viene conferita ai candidati che abbiano ottenuto un punteggio minimo di 50/100.

La Commissione conclude i lavori alle 15.45 e decide di riconvocarsi per lo stesso giorno alle ore 16.00 per la valutazione dei titoli dei candidati.

Letto, confermato e sottoscritto.


Il Presidente
Giuseppe Ricciardi



Il Componente
Massimo Di Gangi



Il Segretario
Giovanni Biondi



UNIVERSITÀ DEGLI STUDI DI MESSINA

Dipartimento di Ingegneria

Procedura pubblica di valutazione comparativa per il conferimento mediante contratto a titolo oneroso (ex art.23 L. 240/2010) per l'insegnamento di "Topografia e cartografia" ICAR/06

Corso di laurea triennale in Ingegneria civile e dei sistemi edilizi L-7/L-23

Anno Accademico 2017/2018

Bando pubblicato il 18.07.2017 - D.R. n. 1524/2017

Prot. n. 53167/2017

Verbale n. 2 - ICAR/06

Verbale della riunione della Commissione per la valutazione delle istanze di assegnazione di contratto sostitutivo di insegnamento per l'A.A. 2017-2018 - Bando pubblicato il 18.07.2017 - D.R. n. 1524/2017, relativamente all'insegnamento di "Topografia e cartografia" del **Corso di Laurea triennale in Ingegneria Civile e dei Sistemi Edilizi**, 1° anno, 1° semestre.

La Commissione, nominata con lettera del Direttore del Dipartimento di Ingegneria Prof. Antonino D'Andrea, Prot. n. 62378/2017 dell'11/09/2017, nelle persone dei professori:

- Giuseppe Ricciardi (Coordinatore del C.C.L. in Ing. Civile e dei Sistemi Edilizi, P.O. nel SSD ICAR/08) Presidente
- Massimo Di Gangi (P.A. nel SSD ICAR/05) Componente
- Giovanni Biondi (R.U. nel SSD ICAR/07) Segretario

riprende i lavori in data 24 ottobre 2017 alle ore 16.00, presso i locali del Dipartimento di Ingegneria, blocco A, sesto piano, stanza n. 609, per procedere alla valutazione dei titoli dei concorrenti.

La Commissione prende visione su un unico computer della documentazione inviata dai candidati tramite il Servizio di Protocollo Informatico "Titulus". I candidati risultano essere tre (in ordine alfabetico):

1. Chillemi Massimo (Prot. n. 0060383 del 04/09/2017 con integrazione)
2. Giacobbe Luigi Maria (Prot. n. 0060377 del 04/09/2017)
3. Sacco Raffaella (Prot. n. 0055258 del 27/07/2017)

La Commissione prende visione, inoltre, della rinuncia pervenuta da parte del candidato Giacobbe Luigi Maria (prot. 0072043 del 09/10/2017).

La Commissione, in ossequio ai criteri di cui al verbale n. 1, dà avvio alla procedura di valutazione della documentazione presentata dai candidati seguendo l'ordine alfabetico e tenendo conto della rinuncia pervenuta da parte del candidato Giacobbe Luigi Maria.

1) Chillemi Massimo

Attività didattica già maturata in ambito accademico

Il candidato presenta tra le attività didattiche una esperienza di Cultore della Materia svolta dall'A.A. 2003-2004 all'A.A. 2010/2011 per il settore scientifico disciplinare ICAR/06 Topografia e Cartografia, tenendo lezioni seminariali ed esercitazioni nell'ambito dei corsi di "Topografia e



Cartografia” e di “Sistemi Informativi e Controllo del Territorio” attivati presso l’allora Facoltà di Ingegneria dell’Università di Messina, facendo parte delle relative commissioni d’esame.

Il candidato è stato anche docente del modulo “Laboratorio di Topografia” presso la Scuola Interuniversitaria Siciliana di Specializzazione per l’Insegnamento Secondario (SISSIS), sezione di Messina, partecipando ai lavori della commissione d’esame per il conseguimento dell’abilitazione all’insegnamento nelle scuole secondarie superiori (classe di concorso 72A).

Il candidato è stato, infine, co-tutor di una tesi di dottorato in “Ingegneria edile: progetto del recupero”, XXIII ciclo, settore scientifico disciplinare ICAR/06, dal titolo “Gestione e monitoraggio dell’edificio: il rilievo con laser scanner 3D per l’informatizzazione del fascicolo del fabbricato”).

Punteggio 15/30

Titoli di studio e professionali

Il candidato presenta:

- Laurea in Ingegneria Civile, conseguita in data 17.07.1990 presso l’Università degli Studi di Palermo con votazione 110/110;
- titolo di Dottore di ricerca in “Ingegneria Edile: Progetto del Recupero” conseguito nell’anno 2008 (ciclo XX) presso l’Università degli Studi di Messina discutendo la tesi “La restituzione del rilievo architettonico con il laser scanning: ottimizzazione delle tecniche di registrazione” (s.s.d. ICAR/06, Topografia e Cartografia);
 - abilitazione all’insegnamento di “Topografia Generale (classe 72A)” negli istituti di istruzione secondaria superiore.

Il candidato, inoltre, ha partecipato a diversi convegni nazionali di rilievo per il settore scientifico disciplinare oggetto di valutazione.

Punteggio 25/40

Pubblicazioni

Tra le 10 pubblicazioni richieste dal bando e presentate dal candidato 7 risultano pubblicate su atti di convegni nazionali di rilievo per il settore scientifico disciplinare oggetto di valutazione.

Punteggio 20/30

2) Sacco Raffaella

Attività didattica già maturata in ambito accademico

Non espone alcuna attività didattica.

Punteggio 0/30

Titoli di studio e professionali

La candidata Sacco Raffaella, laureata in Ingegneria edile v.o. nel 2017 e in possesso di qualche attestato di frequenza a corsi di formazione professionale.

Punteggio 6/40

Pubblicazioni

Non espone alcuna pubblicazione.

Punteggio 0/30

La Commissione attribuisce i seguenti punteggi a ciascuno dei candidati:

Candidato	Attività didattica accademica (max 30 punti)	Titoli di studio e professionali (max 40 punti)	Pubblicazioni (max 30 punti)	Totale
Chillemi Massimo	15	25	20	60
Sacco Raffaella	0	6	0	6

e preso atto del punteggio complessivo attribuito ai candidati che viene di seguito riportato:

Candidato	Punteggio	Idoneità
Chillemi Massimo	60/100	IDONEO
Sacco Raffaella	6/100	NON IDONEA


conseguentemente stila la seguente graduatoria di merito degli idonei:

- 1) Chillemi Massimo punti 60/100

Alle ore 17.00 la Commissione conclude i lavori.

Letto, confermato e sottoscritto.

Il Presidente
Giuseppe Ricciardi



Il Componente
Massimo Di Gangi



Il Segretario
Giovanni Biondi

