



PROCEDURA DI VALUTAZIONE COMPARATIVA PER LA STIPULA DI N. 1 CONTRATTO DI DIRITTO PRIVATO PER RICERCATORE A TEMPO DETERMINATO, AI SENSI DELL'ART. 24, COMMA 3, LETT. A) DELLA LEGGE 30 DICEMBRE 2010, N. 240, PER IL S.C. 11/B1 - PROFILO RICHIESTO S.S.D. M-GGR/01 (Geografia), DIPARTIMENTO DI SCIENZE POLITICHE E GIURIDICHE PRESSO L'UNIVERSITA' DEGLI STUDI DI MESSINA

VERBALE 2

(Valutazione preliminare dei candidati e ammissione alla discussione pubblica)

L'anno 2021 il giorno 22 del mese di luglio alle ore 15:00 si riunisce al completo, per via telematica, ognuno nella propria sede universitaria, la Commissione giudicatrice, della valutazione comparativa in epigrafe, nominata con D.R. prot. n. 0073903 del 9/06/2021, pubblicato sul sito internet dell'Università di Messina, per procedere alla valutazione comparativa dei titoli, dei curricula e della produzione scientifica dei candidati, ivi compresa la tesi di dottorato.

Sono presenti i sotto elencati commissari:

Prof.ssa Maria PREZIOSO Università di Roma Tor Vergata

Prof. Claudio CERRETI Università di Roma TRE

Prof. Egidio DANSERO Università degli studi di TORINO

Il Presidente della Commissione comunica che sono trascorsi almeno 7 giorni dalla pubblicizzazione dei criteri e che la Commissione può legittimamente proseguire i lavori.

I componenti accedono, tramite le proprie credenziali, alla piattaforma informatica pica.cineca.it e prendono visione dell'elenco dei candidati che risultano essere:

1. BONATO Michela
2. COLOMBINO Annalisa
3. DE PASCALE Francesco
4. MELGIOVANNI Marta
5. MESSINA Giovanni
6. MESSINA Nunziata
7. PRIVITERA Sandro
8. RAIMONDI Valeria
9. SABATO Gaetano

Ciascun Commissario rende la dichiarazione in ordine all'insussistenza di situazioni di incompatibilità e di conflitto di interessi con i candidati (Allegato A al presente verbale).

La Commissione dà atto dell'esistenza della dichiarazione da parte dei candidati riguardo l'inesistenza di rapporti di parentela o di affinità, fino al quarto grado compreso, con un professore

appartenente al Dipartimento che effettua la chiamata, ovvero con il Rettore, con il Direttore Generale o un componente del Consiglio di Amministrazione dell'Università di Messina.

La Commissione procede quindi alla valutazione dei titoli, dei curricula e della produzione scientifica dei candidati, ivi compresa la tesi di dottorato, esprimendo per ciascun candidato un motivato giudizio analitico sui titoli, sul curriculum e sulla produzione scientifica, ivi compresa la tesi di dottorato, sulla base dei criteri stabiliti nella prima riunione.


La Commissione dopo ampia discussione decide di sospendere l'esame di aggiornare i lavori di valutazione.

La Commissione viene sciolta alle ore 17:00 e si riconvoca per il giorno 29 luglio alle ore 16:00 in via telematica per stilare la lista dei candidati ammessi alla discussione.

Letto approvato e sottoscritto seduta stante.

LA COMMISSIONE

Prof.ssa Maria PREZIOSO (Presidente)

A handwritten signature in blue ink, appearing to read 'Egidio Dansero', is written over a faint circular stamp. The signature is fluid and cursive.

Prof. Claudio CERRETI (Componente)

Prof. Egidio DANSERO (Segretario)

ALLEGATO A) AL VERBALE N. 2

PROCEDURA DI VALUTAZIONE COMPARATIVA PER LA STIPULA DI N. 1 CONTRATTO DI DIRITTO PRIVATO PER RICERCATORE A TEMPO DETERMINATO, AI SENSI DELL'ART. 24, COMMA 3, LETT. A) DELLA LEGGE 30 DICEMBRE 2010, N. 240, PER IL S.C. 11/B1 - PROFILO RICHIESTO S.S.D. M-GGR/01 (Geografia), DIPARTIMENTO DI SCIENZE POLITICHE E GIURIDICHE PRESSO L'UNIVERSITA' DEGLI STUDI DI MESSINA

DICHIARAZIONE INSUSSISTENZA INCOMPATIBILITÀ/ CONFLITTO DI INTERESSI

La sottoscritta Prof.ssa Maria PREZIOSO, Professore ordinario presso l'Università degli Studi di Roma Tor Vergata, nata a Roma il 12/08/1956, nominata componente della Commissione per la procedura di selezione in epigrafe, consapevole che chiunque rilascia dichiarazioni mendaci è punito ai sensi del Codice Penale e delle leggi speciali in materia, ai sensi e per gli effetti dell'art. 76 D.P.R. n. 445/2000 - dopo aver preso visione dei nominativi dei candidati alla procedura - dichiara:

■ di non avere rapporti di parentela e affinità entro il quarto grado con alcuno dei candidati e che non sussistono situazioni di incompatibilità tra il/la sottoscritto/a e i candidati, così come previsto dagli artt. 51 e 52 c.p.c.;

■ che non sussistono abituali situazioni di collaborazione professionale, con comunanza d'interessi economici o di vita di particolare intensità, avente i caratteri della sistematicità, stabilità, continuità tali da dar luogo a sodalizio professionale (delibera ANAC n. 1208 del 22 novembre 2017);


■ che non sussistono situazioni di collaborazione scientifica tra la sottoscritta e i candidati di intensità tale da porsi in contrasto con il rispetto del principio di imparzialità (delibera ANAC n. 1208 del 22 novembre 2017).

In particolare:

■ di avere curato, in relazione all'ambito scientifico relativo alla selezione in oggetto, pubblicazioni in collaborazione con i candidati: DE PASCALE Francesco, MESSINA Nunziata in numero tale da non costituire situazione di collaborazione scientifica abituale.

In fede,

Roma, 22/07/2021



Allegato: documento d'identità

PROCEDURA DI VALUTAZIONE COMPARATIVA PER LA STIPULA DI N. 1 CONTRATTO DI DIRITTO PRIVATO PER RICERCATORE A TEMPO DETERMINATO, AI SENSI DELL'ART. 24, COMMA 3, LETT. A) DELLA LEGGE 30 DICEMBRE 2010, N. 240, PER IL S.C. 11/B1 - PROFILO RICHIESTO S.S.D. M-GGR/01 (Geografia), DIPARTIMENTO DI SCIENZE POLITICHE E GIURIDICHE PRESSO L'UNIVERSITA' DEGLI STUDI DI MESSINA

DICHIARAZIONE INSUSSISTENZA INCOMPATIBILITÀ/ CONFLITTO DI INTERESSI

Il sottoscritto Prof. Claudio CERRETI, presso l'Università degli Studi di Roma Tre, nato a Roma, il 27/11/1955, nominato componente della Commissione per la procedura di selezione in epigrafe, consapevole che chiunque rilascia dichiarazioni mendaci è punito ai sensi del Codice Penale e delle leggi speciali in materia, ai sensi e per gli effetti dell'art. 76 D.P.R. n. 445/2000 - dopo aver preso visione dei nominativi dei candidati alla procedura - dichiara:

X di non avere rapporti di parentela e affinità entro il quarto grado con alcuno dei candidati e che non sussistono situazioni di incompatibilità tra il/la sottoscritto/a e i candidati, così come previsto dagli artt. 51 e 52 c.p.c.;

X che non sussistono abituali situazioni di collaborazione professionale, con comunanza d'interessi economici o di vita di particolare intensità, avente i caratteri della sistematicità, stabilità, continuità tali da dar luogo a sodalizio professionale (delibera ANAC n. 1208 del 22 novembre 2017);

X che non sussistono situazioni di collaborazione scientifica tra il/la sottoscritto/a e i candidati di intensità tale da porsi in contrasto con il rispetto del principio di imparzialità (delibera ANAC n. 1208 del 22 novembre 2017).

In particolare:

X di non avere, in relazione all'ambito scientifico relativo alla selezione in oggetto, pubblicazioni in collaborazione con nessuno dei candidati

In fede,

DATA 22 luglio 2021

FIRMA



Allegato: documento d'identità

ALLEGATO A) AL VERBALE N. 2

PROCEDURA DI VALUTAZIONE COMPARATIVA PER LA STIPULA DI N. 1 CONTRATTO DI DIRITTO PRIVATO PER RICERCATORE A TEMPO DETERMINATO, AI SENSI DELL'ART. 24, COMMA 3, LETT. A) DELLA LEGGE 30 DICEMBRE 2010, N. 240, PER IL S.C. 11/B1 - PROFILO RICHIESTO S.S.D. MGGR/01 (Geografia), DIPARTIMENTO DI SCIENZE POLITICHE E GIURIDICHE PRESSO L'UNIVERSITA' DEGLI STUDI DI MESSINA

DICHIARAZIONE INSUSSISTENZA INCOMPATIBILITÀ/ CONFLITTO DI INTERESSI

Il sottoscritto Egidio Dansero Professore ordinario presso l'Università degli Studi di Torino, nato a Torino il 18/12/1962, nominato componente della Commissione per la procedura di selezione in epigrafe, consapevole che chiunque rilascia dichiarazioni mendaci è punito ai sensi del Codice Penale e delle leggi speciali in materia, ai sensi e per gli effetti dell'art. 76 D.P.R. n. 445/2000 - dopo aver preso visione dei nominativi dei candidati alla procedura - dichiara:

■ **di non avere rapporti di parentela e affinità entro il quarto grado con alcuno dei candidati e che non sussistono situazioni di incompatibilità tra il/la sottoscritto/a e i candidati, così come previsto dagli artt. 51 e 52 c.p.c.;**

■ **che non sussistono abituali situazioni di collaborazione professionale, con comunanza d'interessi economici o di vita di particolare intensità, avente i caratteri della sistematicità, stabilità, continuità tali da dar luogo a sodalizio professionale (delibera ANAC n. 1208 del 22 novembre 2017);**

■ **che non sussistono situazioni di collaborazione scientifica tra il sottoscritto e i candidati di intensità tale da porsi in contrasto con il rispetto del principio di imparzialità (delibera ANAC n. 1208 del 22 novembre 2017).**

In particolare:

■ **di non avere, in relazione all'ambito scientifico relativo alla selezione in oggetto, pubblicazioni in collaborazione con nessuno dei candidati**

In fede,

Torino, 22/07/2021



Allegato: documento d'identità

DICHIARAZIONE DI CONFORMITA'

Il sottoscritto Prof. Claudio CERRETI dichiara di avere partecipato, in via telematica, alla riunione tenutasi il 29 luglio 2021 dalle ore 16:00 alle ore 19:00 per lo svolgimento dei lavori della procedura di valutazione comparativa per la stipula di n. 1 contratto di diritto privato per ricercatore, a tempo determinato, per il Settore Concorsuale 11/B1 e per il Settore Scientifico Disciplinare M-GGR/01 bandita dall'Università degli Studi di Messina, ai sensi dell'art. 24, comma 3, lettera A) della legge 30 dicembre 2010, n. 240 e di avere preso parte alla stesura del relativo verbale, aderendo al contenuto dello stesso.

29 luglio 2021

Prof. Claudio Cerreti



DICHIARAZIONE DI CONFORMITA'

Il sottoscritto Prof. EGIDIO DANSERO dichiara di avere partecipato, in via telematica, alla riunione tenutasi il 22 luglio 2021 dalle ore 15:00 alle ore 17:00 per lo svolgimento dei lavori della procedura di valutazione comparativa per la stipula di n. 1 contratto di diritto privato per ricercatore, a tempo determinato, per il Settore Concorsuale 11B/1 e per il Settore Scientifico Disciplinare M-GGR/01 bandita dall'Università degli Studi di Messina, ai sensi dell'art. 24, comma 3, lettera A) della legge 30 dicembre 2010, n. 240 e di avere preso parte alla stesura del relativo verbale, aderendo al contenuto dello stesso.

22-7-2021

Prof. Egidio Dansero

A handwritten signature in black ink, appearing to read 'Egidio Dansero', written in a cursive style.



PROCEDURA DI VALUTAZIONE COMPARATIVA PER LA STIPULA DI N. 1 CONTRATTO DI DIRITTO PRIVATO PER RICERCATORE A TEMPO DETERMINATO, AI SENSI DELL'ART. 24, COMMA 3, LETT. A) DELLA LEGGE 30 DICEMBRE 2010, N. 240, PER IL S.C. 11/B1 - PROFILO RICHIESTO S.S.D. M-GGR/01 (Geografia), DIPARTIMENTO DI SCIENZE POLITICHE E GIURIDICHE PRESSO L'UNIVERSITA' DEGLI STUDI DI MESSINA

VERBALE 2A

(Valutazione preliminare dei candidati e ammissione alla discussione pubblica)

L'anno 2021 il giorno 29 del mese di luglio alle ore 16:00 si riunisce al completo, per via telematica, ognuno nella propria sede universitaria, la Commissione giudicatrice, della valutazione comparativa in epigrafe, nominata con D.R. prot. n. 0073903 del 9/06/2021, pubblicato sul sito internet dell'Università di Messina, per procedere alla valutazione comparativa dei titoli, dei curricula e della produzione scientifica dei candidati, ivi compresa la tesi di dottorato.

Sono presenti i sottoelencati commissari:

Prof.ssa Maria PREZIOSO Università di Roma Tor Vergata

Prof. Claudio CERRETI Università di Roma TRE

Prof. Egidio DANSERO Università degli studi di TORINO

Il Presidente della Commissione comunica che in data 24/07 - Prot. n. 0094193 del 26/07/2021 - [UOR: SI000970 - Classif. VII/1] è pervenuta la rinuncia motivata della candidata Annalisa COLOMBINO. La Commissione prende atto e può legittimamente proseguire i lavori.

I componenti hanno avuto accesso, tramite le proprie credenziali, alla piattaforma informatica pica.cineca.it e preso visione dell'elenco dei candidati che risultano quindi essere:

1. BONATO Michela
2. DE PASCALE Francesco
3. MELGIOVANNI Marta
4. MESSINA Giovanni
5. MESSINA Nunziata
6. PRIVITERA Sandro
7. RAIMONDI Valeria
8. SABATO Gaetano

Ciascun Commissario ha già reso la dichiarazione in ordine all'insussistenza di situazioni di incompatibilità e di conflitto di interessi con i candidati (Cfr. Allegato A al verbale n. 2).

La Commissione aveva inoltre già preso atto dell'esistenza della dichiarazione da parte dei candidati riguardo l'inesistenza di rapporti di parentela o di affinità, fino al quarto grado compreso, con un professore

appartenente al Dipartimento che effettua la chiamata, ovvero con il Rettore, con il Direttore Generale o un componente del Consiglio di Amministrazione dell'Università di Messina.

La Commissione procede quindi alla valutazione dei titoli, dei curricula e della produzione scientifica dei candidati, ivi compresa la tesi di dottorato, esprimendo per ciascun candidato un motivato giudizio analitico sui titoli, sul curriculum e sulla produzione scientifica, ivi compresa la tesi di dottorato, sulla base dei criteri stabiliti nella prima riunione (Allegato A1 al presente verbale).

A seguito della valutazione preliminare, in base all'art. 7 comma 3 del Bando, la Commissione procede all'ammissione alla discussione pubblica dei candidati comparativamente più meritevoli in misura compresa tra il 10 e il 20 per cento del numero degli stessi, e comunque non inferiore a sei unità. Pertanto, sono ammessi alla discussione pubblica i seguenti candidati:

1. BONATO Michela
2. DE PASCALE Francesco
3. MESSINA Giovanni
4. MESSINA Nunziata
5. RAIMONDI Valeria
6. SABATO Gaetano

La Commissione viene sciolta alle ore 19:00 e si riconvoca per il giorno 03/09 alle ore 9:00 avvalendosi delle modalità telematiche come previste dal DR prot. 0076198 del 14/06/2021 per la discussione pubblica che dovranno tenere i candidati ammessi sopra indicati.


Letto approvato e sottoscritto seduta stante.

LA COMMISSIONE

Prof.ssa Maria Prezioso (Presidente)

Prof. Claudio Cerreti (Componente)

Prof. Egidio Dansero (Segretario)

A handwritten signature in blue ink, appearing to read 'Maria Prezioso', is written over a faint circular stamp. The signature is fluid and cursive.

ALLEGATO A1) AL VERBALE N. 2A

CANDIDATA 1) BONATO Michela

TITOLI E CURRICULUM

TITOLI VALUTABILI

- a) dottorato di ricerca di ricerca in Human Geography (2012-2020) presso Univ. di Heidelberg.
- b) attività didattica a livello universitario in Italia o all'Estero: attività di tutoraggio presso vari corsi Docente di Lingua e Traduzione Cinese 1 (42 h, Università di Catania, SDS Lingue e Letterature Straniere Ragusa 2020/21); Teaching Assistant (Dipartimento di Management 40h e Dipartimento di Studi Umanistici 20h, Università Ca' Foscari Venezia 2020/21); Lecturer di Lingua Inglese (Chongqing Normal University Beibei District, 2 semestri, 2014/15). Per un trimestre è stata Graduate Assistant (Dipartimento di Geografia, Ruprecht-Karls-Universitaet Heidelberg 01/01-31/03/2014).
- c) documentata attività di formazione o di ricerca presso qualificati istituti italiani o stranieri: summer school Alma Mater; visiting in università cinese durante il dottorato; vari corsi di politica, geografia culturale e studi della Cina tra cui presso Univ. di Torino e Ca' Foscari Venezia.
- d) organizzazione, direzione e coordinamento di gruppi di ricerca nazionali e internazionali, o partecipazione agli stessi: partecipa gruppi di lavoro durante il PHD in Cina; partecipa a vari seminari di Human Geography.
- e) titolarità di brevetti relativamente ai settori concorsuali nei quali è prevista; nessun titolo
- f) relatore a congressi e convegni nazionali e internazionali: presenta complessivamente 12 comunicazioni tra convegni nazionali e internazionali (Europa e Cina)
- g) premi e riconoscimenti nazionali e internazionali per attività di ricerca; nessun titolo
- h) diploma di specializzazione europea riconosciuto da Board internazionali, relativamente a quei settori concorsuali nei quali è prevista. nessun titolo

PRODUZIONE SCIENTIFICA

La Candidata presenta alla valutazione n. 9 pubblicazioni, di cui: 1 monografia-tesi di Dottorato; 1 cap di libro; 3 articoli su riviste scientifiche; 3 in collana di working paper ; 1 Atto di convegno.

PUBBLICAZIONI SCIENTIFICHE VALUTABILI

1. Bonato, M. (2021). WORKING PAPER Economia circolare a Chongqing. Memorie per riscrivere il modello relazionale uomo-ambiente (*Chongqing circular economy. Local memories and new pro-environmental behaviors*). CSCC Centro Studi Cina Contemporanea, 24 February. http://www.csccl.it/upload/doc/workingpaper_4.pdf
2. Bonato, M. (2020). FOCUS Non chiamateli "orti urbani". Le altre pratiche agricole nella metropoli di Chongqing, tra necessità e sostenibilità (*This is not urban gardening: needs and sustainability of agricultural practices in Chongqing*). CSCC Centro Studi Cina Contemporanea, 9 September. http://www.csccl.it/upload/doc/focus_24.pdf
3. Bonato, M. (2020). FOCUS Una Cina più verde grazie al mercato delle emissioni di CO2 (*Focus: A green China thanks to emissions trading*). CSCC Centro Studi Cina Contemporanea, 26 February. http://www.csccl.it/upload/doc/focus_17.pdf

4. Bonato, M. (2015). Cartography and Visual Correspondences. Thought and Reality of Modernism in Europe and China. *European Journal of Geography* 6(2), 35-50. ISSN 1792-1341.
<http://www.eurogeographyjournal.eu/articles/EJG030602CARTOGRAPHY%20AND%20VISUAL%20CORRESPONDENCES.pdf>
5. Bonato, M. (2015). On the way to an Asian Greater China? New Chinese foreign policy in Pacific area between nationalism and economic issues. *Journal of the International Relations and Affairs Group*, Volume IV(1), 9-39. ISBN 9781312797895.
6. Bonato, M. (2013). Structural Reasons of Current Upgrading: Urban and Industrial Images of the Chinese City Chongqing from 1949 until 1980. *Scientific Annals of Alexandru Ioan Cuza, University of Iasi - Geography series* 59(2), 95-110. ISSN 2284-6379.
http://www.analegeo.uaic.ro/index.php/SciGeo/article/view/277/pdf_20
7. TESI DI DOTTORATO: Bonato, M. (2020). *Spatialization of Happiness in Chongqing Watershed. A critical analysis of the mechanisms of urban space production in relation to the current local management of the waterscape*. PhD Dissertation. HeiDOK - Library of Heidelberg University (one-year publishing embargo). DOI: <https://doi.org/10.11588/heidok.00028846>
8. Bonato, M. (2018). The beginning of the 2000s as the 'Chinese Century' through the analysis of Chongqing urban and political development. In H. Gebhardt (Ed.), *Urban Governance, Spatial Planning and Economic Development in the 21st Century China* (pp. 123-157). Hamburg: Lit Verlag. ISBN 978-3-643-90418-8. 2
9. Bonato, M. (2021). Chongqing urban parks as representation and performance of a spatial imaginary. In A. Trentin (Ed.), *CHANCES. Practices, Spaces and Buildings in Cities' Transformation* (pp. 249-266). Bologna, Italy: Dipartimento di Architettura. (Proceedings). DOI: 10.6092/unibo/amsacta/6596.

MOTIVATO GIUDIZIO ANALITICO SUI TITOLI, SUL CURRICULUM E SULLA PRODUZIONE SCIENTIFICA IVI COMPRESA LA TESI DI DOTTORATO

GIUDIZIO COLLEGALE

Nata nel 1987, laureata in Lingue e Culture dell'Asia Orientale, curriculum Cina, Università Ca' Foscari, con una tesi in "History and institutions: Shanghai urban development; ha discusso nel giugno 2020 la tesi di Dottorato presso il Dipartimento di Geografia, Università di Heidelberg.

L'attività di ricerca ha riguardato in particolare temi di geografia urbana e di geografia politica con riferimento alla Cina contemporanea.

Presenta 9 pubblicazioni per la valutazione tra cui articoli in riviste, anche internazionali.

Dal punto di vista dei titoli il cv si distingue per esperienze di ricerca in contesto internazionale, in Germania e in Cina, con focus sugli studi della Cina contemporanea, con una limitata attività didattica.

Per quanto sopra descritto la Commissione formula il seguente giudizio.

Nella produzione scientifica la candidata dimostra originalità, con una gamma ridotta di temi ma di interesse e pertinenza con il SSD indicato nel bando.


Considerata comparativamente alle altre candidature è ammessa alla successiva discussione pubblica.

LA COMMISSIONE

Prof.ssa Maria Prezioso (Presidente)

Prof. Claudio Cerreti (Componente)

Prof. Egidio Dansero (Segretario)



CANDIDATO 2) DE PASCALE Francesco

TITOLI E CURRICULUM

TITOLI VALUTABILI

- a) dottorato di ricerca di ricerca o equipollenti, conseguito in Italia o all'Estero: Dottore di Ricerca (Ph.D.) in Geografia e Scienze della Terra Culture della Materia in Geografia dei Beni Culturali (S.S.D. M-GGR/01) presso il Dipartimento di Culture e Società dell'Università di Palermo e prima presso l'università della Calabria.
- b) eventuale attività didattica a livello universitario in Italia o all'estero: non segnala attività didattica di livello universitario in Italia o all'estero.
- c) documentata attività di formazione o di ricerca presso qualificati istituti italiani o stranieri: borsa di ricerca CNR per laureati per ricerca su "Percezione dei cambiamenti climatici e dei loro impatti sul territorio e nella società; in ambito pertinente al ssd oggetto del bando (dal 17/9/2018 al 16/9/2020); Master di I livello Università degli Studi E-Campus, con una tesi su "Spazialità ed egocentrismo cognitivo in Piaget: un caso studio sulle rappresentazioni mentali in bambini della scuola primaria" (febbraio-maggio 2018)
- d) organizzazione, direzione e coordinamento di gruppi di ricerca nazionali e internazionali, o partecipazione agli stessi: svolge per l'Istituto per la Storia del Risorgimento Italiano, Comitato Provinciale di Cosenza una ricerca su: "Mappatura del patrimonio tangibile e intangibile – culturale e naturale – del Parco Nazionale della Sila", in qualità di socio e Corrispondente territoriale del settore "Geostoria, didattica della geografia e GIS"; collabora al Progetto di Ricerca CNR-IPI con Università di Malta (UoM) 2018-2019 "From population risk perception to social vulnerability in coastal areas subject to climate change: a proposal for risk management strategies in two Mediterranean regions". Vincitore in qualità di esperto esterno del Progetto PON FSE "Il Parco Nazionale della Sila: il patriarca racconta" destinato agli allievi della scuola primaria; Esperto esterno Progetto 10.1.1A-FSEPON-CL-2017-228 *Riduzione dell'insuccesso scolastico e della dispersione formativa*; progettazione e somministrazione di questionari nell'ambito di una ricerca CNR. Partecipa a gruppi di lavoro AGel.
- e) titolarità di brevetti relativamente ai settori concorsuali nei quali è prevista: nessun titolo
- f) relatore a congressi e convegni nazionali e internazionali: presenta complessivamente 56 comunicazioni a eventi scientifici nazionali e internazionali.
- g) premi e riconoscimenti nazionali e internazionali per attività di ricerca: membro dell'Executive Board del Young Scientists Club della IAPG (2015-2019); miglior poster alla Conferenza Eugeo 2014
- h) diploma di specializzazione europea riconosciuto da Board internazionali, relativamente a quei settori concorsuali nei quali è prevista: nessun titolo

PRODUZIONE SCIENTIFICA

PUBBLICAZIONI SCIENTIFICHE VALUTABILI

Presenta alla valutazione 56 tra articoli su riviste anche in classe A, capitoli in volume e contributi in congresso, nonché la tesi di Dottorato.

1. De Pascale F, Dattilo V (2021). The Geoethical Semiosis of the Anthropocene: The Peircean Triad for a Reconceptualization of the Relationship between Human Beings and Environment. *ANNALS OF THE AMERICAN ASSOCIATION OF GEOGRAPHERS*, vol. 111, p. 647-654, ISSN: 2469-4452, doi: 10.1080/24694452.2020.1843994
2. Coscarelli R, Antronico L, De Pascale F, Boqué Ciurana A, Font Barnet A, Russo PA, Saladié OB (2021). Tendenze climatiche e flussi turistici: prime analisi tratte dal Progetto europeo "INDECIS". In: (a cura di): Tagarelli G, Torchia F, Turismo, Paesaggio e Beni Culturali. Prospettive di tutela, valorizzazione e sviluppo sostenibile, Volume II. *QUADERNI DELLA SOCIETÀ ITALIANA DI SCIENZE DEL TURISMO*, p. 275-292, ROMA:Aracne Editrice, ISBN: 9788825539202.
3. De Pascale F (2021). Paesaggi nei mondi virtuali e neogeografia "Il mio spazio vissuto": una mappatura delle testimonianze di quarantena durante il lockdown in Italia. In: (a cura di): Messina G, D'Agostino L, Configurazioni e trasfigurazioni. Discorsi sul paesaggio mediato. *GEOGRAFIA, CULTURE E SOCIETÀ*, p. 145- 158, Torino:Nuova Trauben, ISBN: 9788899312794.
4. Antronico L, De Pascale F, Coscarelli R, Gullà G (2020). Landslide risk perception, social vulnerability and community resilience: The case study of Maierato (Calabria, southern Italy). *INTERNATIONAL JOURNAL OF DISASTER RISK REDUCTION*, vol. 46, p. 1-14, ISSN: 2212-4209, doi: 10.1016/j.ijdr.2020.101529.
5. De Pascale F, Roger JC (2020). Coronavirus: An Anthropocene's hybrid? The need for a geoethic perspective for the future of the Earth. *AIMS GEOSCIENCES*, vol. 6, p. 131-134, ISSN: 2471-2132, doi: 10.3934/geosci.2020008
6. Antronico L, De Pascale F, Coscarelli R, Gullà G (2020). Interventi non strutturali nella filiera per la gestione del rischio: la percezione sociale e la comunicazione del rischio geo-idrologico secondo gli esperti nel caso studio di Maierato (Calabria meridionale, Italia). *GEOLOGIA DELL'AMBIENTE*, vol. Supplemento al n. 1, p. 213-217, ISSN: 1591-5352.
7. Antronico L, Coscarelli R, De Pascale F, Di Matteo D (2020). Climate Change and Social Perception: A Case Study in Southern Italy. *SUSTAINABILITY*, vol. 12, p. 1-24, ISSN: 2071-1050, doi: 10.3390/su12176985.
8. De Pietro O, De Pascale F (2020). Percorsi didattici STEAM per contrastare la povertà educativa e ridurre il rischio disastri: un'attività sperimentale in una scuola primaria. *Q-TIMES WEBMAGAZINE*, p. 167-191, ISSN:2038-3282.
9. De Pascale F, Di Matteo D (2020). The transhumance perception: a macro-regional phenomenon in the Mediterranean basin. A comparison between verbal descriptions of the tradition in Calabria and Molise (Southern Italy). In: (a cura di): Corinto G, *People on the Road: Cases on Cross-border and Internal Human Movements*. p. 113-125, Firenze:Angelo Pontecorboli Editore, ISBN: 9788833840734.
10. Antronico, Loredana, Coscarelli, Roberto, De Pascale, Francesco, Condino, Francesca (2019). Social Perception of Geo-Hydrological Risk in the Context of Urban Disaster Risk Reduction: A Comparison between Experts and Population in an Area of Southern Italy. *SUSTAINABILITY*, vol. 11, ISSN: 2071-1050, doi: 10.3390/su11072061.
11. Cannizzaro S, De Pascale F, Farabollini P, Muto F (2020). Introduction to the Special Issue "Socio-Natural Disasters and Vulnerability Reduction in the territorial ecosystems". *AIMS GEOSCIENCES*, vol. 6, p. 1-5, ISSN:2471-2132, doi: 10.3934/geosci.2020001.
12. De Pascale F, D'Amico S, Antronico L, Coscarelli R (2019). Geographies of the Anthropocene: Geoethics and Disaster Risk Reduction Tools Applied to Mediterranean Case Studies. In: (a cura di): de Miguel González, R, Donert, K, Koutsopoulos, K, *Geospatial Technologies in Geography Education. KEY CHALLENGES IN GEOGRAPHY*, p. 183-200, Springer International Publishing, Cham, Switzerland, ISBN: 978-3-030-17782-9, ISSN: 2522-8420, doi: 10.1007/978-3-030-17783-6-
13. De Pascale F, Antronico L, Coscarelli R, Muto F (2019). Un besoin clair de planification d'en bas: une étude sur la perception du risque hydrogéologique en Calabre (Italie du Sud). In: (a cura di): Pollice F, Urso G, Epifani F, *Ripartire dal territorio. I limiti e le potenzialità di una pianificazione dal basso. Atti del X Incontro Italo-Francese di Geografia Sociale, Lecce 30-31 Marzo 2017. PLACETELLING*, vol.

- 2, p. 97-110, Lecce:Salento University Publishing, ISBN: 978-88-8305-145-6, ISSN: 2612-1581, doi: 10.1285/i26121581n2.
14. Bernardo, Marcello, De Pascale, Francesco (2019). A Study on Memory Sites Perception in Primary School for Promoting the Urban Sustainability Education: A Learning Module in Calabria (Southern Italy). *SUSTAINABILITY*, vol. 11, ISSN: 2071-1050, doi: 10.3390/su11226379.
 15. De Pascale F, Antronico L, Coscarelli R (2019). La percezione del rischio idrogeologico in Calabria: il caso studio della Costa degli Dei. *ARCHIVIO DI STUDI URBANI E REGIONALI*, p. 171-199, ISSN: 0004-0177, doi:10.3280/ASUR2019-124008-
 16. De Pascale F, Dattilo V (2019). La sémosis de l'Anthropocène: pour une réinterprétation de la relation entre l'homme et la nature par le biais de la géoéthique. *RIVISTA GEOGRAFICA ITALIANA*, vol. 126, p. 23-40, ISSN:0035-6697, doi: 10.3280/RGI2019-002002.
 17. De Pascale F, Giorda C, Giaccaria P (2019). Introduzione Sessione S01 - Antropocene e ricerca geografica. Prospettive presenti e future. In: (a cura di): Salvatori F, L'apporto della Geografia tra rivoluzioni e riforme. *Atti del XXXII Congresso Geografico (Roma, 7-10 giugno 2017)*. p. 71-72, Roma:Associazione dei Geografi Italiani, ISBN: 978-88-942641-2-8.
 18. De Pascale F, Antronico L, Coscarelli R, Bernardo M, Muto F (2019). Antropocene e geoetica: il caso studio sulla percezione del rischio idrogeologico in Calabria (Italia). In: (a cura di): Salvatori F, L'apporto della Geografia tra rivoluzioni e riforme. *Atti del XXXII Congresso Geografico Italiano (Roma, 7-10 giugno 2017)*. p. 73-81, Roma:Associazione dei Geografi Italiani, ISBN: 978-88-942641-2-8.
 19. Dattilo V, De Pascale F (2019). Geomorphology and Philosophy: A STEAM Survey of the Anthropocene. In: (a cura di): de la Garza A, Travis C, *The STEAM Revolution. Transdisciplinary Approaches to Science, Technology, Engineering, Arts, Humanities and Mathematics*. p. 203-219, Springer International Publishing - Springer Nature, ISBN: 978-3-319-89817-9, doi: 10.1007/978-3-319-89818-6.
 20. Marcello Bernardo, Francesco De Pascale (2018). Un ecomuseo virtuale della transumanza per il rilancio delle aree interne della Calabria. In: Collana diretta da Tullio D'Aponte e Vittorio Amato. (a cura di): Giacomo Cavuta Fabrizio Ferrari, *TURISMO E AREE INTERNE esperienze, strategie, visioni*. vol. 29, p. 309-326, Canterano (RM):Aracne, ISBN: 978-88-255-1918-1.
 21. De Pascale F (2018). Percorsi interdisciplinari STEAM per la scuola del futuro. *AMBIENTE SOCIETÀ TERRITORIO*, vol. 3, p. 38-42, ISSN: 1824-114X.
 22. Antronico L, Coscarelli R, De Pascale F, Gullà G (2018). La comunicazione del rischio e la percezione pubblica dei disastri: il caso studio della frana di Maierato (Calabria, Italia). *PRISMA*, vol. 3, p. 9-29, ISSN: 0393-9049, doi: 10.3280/PRI2018-003002.
 23. Luger FR, De Pascale F, Farabollini P (2018). Editoriale. *PRISMA*, vol. 3, p. 5-8, ISSN: 0393-9049, doi:10.3280/PRI2018-003001.
 24. De Pascale F (2018). The proposal of an ecomuseum of transhumance as a strategy for overcoming barriers in the internal areas of Calabria: the case study of the Sila. In: (a cura di): Fuschi M, *Barriere/Barriers*. vol. 16, FIRENZE:Memorie della Società di Studi Geografici, ISBN: 978-88-908926-4-6.
 25. Coscarelli R, Antronico L, De Pascale F (2018). Le conoidi alluvionali lungo la Costa de li Dei in Calabria: analisi di alcuni eventi dannosi recenti e della percezione del rischio da parte della popolazione. In: (a cura di): Frega G, Macchione F, *Tecniche per la difesa del suolo e dall'inquinamento. ATTI DELLA XXXIX EDIZIONE 20-23 GIUGNO 2018*. p. 495-508, Cosenza:Edibios, ISBN: 9788897181637.
 26. De Pascale F, Kalenge NC, Bernardo M (2018). Affrontare la sfida geoetica sulla sicurezza ambientale in aree post-conflitto: il caso-studio della Repubblica Democratica del Congo. In: (a cura di): De Pascale F, Kalenge NC, Jourdan L, *La Repubblica Democratica del Congo: conflitti e problematiche socio-territoriali*. *GEOGRAPHIES OF THE ANTHROPOCENE*, vol. 1, p. 113-128, Rende (CS):Il Sileno Edizioni, ISBN: 978-88-943275-0-2, ISSN:2611-3171.
 27. De Pascale F, Jourdan L, Kalenge NC (2018). Introduzione. In: (a cura di): De Pascale F, Kalenge NC, Jourdan L, *La Repubblica Democratica del Congo: conflitti e problematiche socio-territoriali*.

- GEOGRAPHIES OF THE ANTHROPOCENE, vol. 1, p. 10-17, Rende (CS):Il Sileno Edizioni, ISBN: 978-88-943275-0-2, ISSN: 2611-3171.
28. Jourdan L, Kalenge NC, De Pascale F (2018). Conclusioni: dove va il Congo?. In: (a cura di): De Pascale F, Kalenge NC, Jourdan L, La Repubblica Democratica del Congo: conflitti e problematiche socio-territoriali. GEOGRAPHIES OF THE ANTHROPOCENE, vol. 1, p. 212-216, Rende (CS):Il Sileno Edizioni, ISBN: 978-88-943275-0-2, ISSN: 2611-3171
 29. Kalenge NC, Bernardo M, De Pascale F (2018). Facing personal and environmental security challenges in post-conflict settings. The case-study of the Democratic Republic of the Congo. In: (a cura di): Prezioso M, Sostenibilità e responsabilità dello sviluppo. Approfondimenti geografici. GEOGRAFIA ECONOMICOPOLITICA, p. 19-35, ROMA:Aracne Editrice, ISBN: 978-88-255-1244-1.
 30. De Pascale F, Bernardo M, Muto F, Di Matteo D, Dattilo V (2017). Resilience and seismic risk perception at school: a geoethical experiment in Aiello Calabro, southern Italy. NATURAL HAZARDS, vol. 86, p. 569-586, ISSN: 0921-030X, doi: DOI 10.1007/s11069-016-2696-z-
 31. Bernardo M, De Pascale F (2017). Le vie della transumanza in Calabria: un itinerario culturale percepito tra geostoria, economia e letteratura. p. 5-176, Camigliatello Silano (CS):La Dea Editori, ISBN: 978-88-88557-67-0.
 32. Bernardo M, De Pascale F (2017). Un censimento dei luoghi della memoria e dei personaggi del Risorgimento italiano: analisi e documentazione geostorica della provincia di Cosenza. vol. 1-3, p. 4-600, Messina:Mistral , ISBN: 978-88-98161-12-6.
 33. Antronico L, Coscarelli R, De Pascale F, Muto F (2017). Geo-hydrological risk perception: A case study in Calabria (Southern Italy). INTERNATIONAL JOURNAL OF DISASTER RISK REDUCTION, vol. 25, p. 301-311, ISSN: 2212-4209, doi: 10.1016/j.ijdr.2017.09.022.
 34. De Pascale F, Kalenge NC (2017). The geoethical emergency on personal and environmental security in postconflict areas: the case study of the Democratic Republic of Congo. In: (a cura di): Dansero E, Lucia MG, Rossi U, Toldo A, (S)radicamenti. vol. 15, p. 755-762, FIRENZE:Memorie Geografiche, ISBN: 978-88-908926-3-9.
 35. De Pascale F (2017). Geoethics and Sustainability Education Through an Open Source CIGIS Application: The Memory of Places Project in Calabria, Southern Italy, as a Case Study. In: (a cura di): Albert M, Pereira Roders A, Bandarin F, Going Beyond. Perceptions of Sustainability in Heritage Studies No. 2. HERITAGE STUDIES, p. 295-306, Cham, Switzerland:Springer, Cham, ISBN: 978-3-319-57164-5, doi: 10.1007/978-3-319-57165-2_21.
 36. De Pascale F (2016). Dalle carte partecipative al Geoweb: limiti e vantaggi di un CIGIS. In: Bin S, Donadelli G, Quatrada D, Visentin F. (a cura di): Bin S, Donadelli G, Quatrada D, Visentin F, Labor Limites. Riconoscere, vivere e riprogettare i limiti. TRATTI GEOGRAFICI. MATERIALI DI RICERCA E RISORSE EDUCATIVE, vol. 1a edizione 2016, p. 39-50, MILANO:FrancoAngeli, ISBN: 9788891745811.
 37. De Pascale F, Bernardo M, Muto F, Ruffolo A, Dattilo V (2016). Geoethics, Neogeography and Risk Perception: Myth, Natural and Human Factors in Archaic and Postmodern Society. In: D'Amico S. (a cura di): D'Amico S, Earthquakes and their impact on society. SPRINGER NATURAL HAZARDS, p. 665-692, Springer Cham Heidelberg New York Dordrecht London, ISBN: 978-3-319-21752-9, ISSN: 2365-0656, doi: 10.1007/978-3-319-21753-6_29.
 38. De Pascale F, D'Amico S (2016). Historical Memory and Natural Hazards in Neogeographic Mapping Technologies. In: Travis C, von Lünen A. (a cura di): Travis C, von Lünen A, The Digital Arts and Humanities. Neogeography, Social Media and Big Data Integrations and Applications. SPRINGER GEOGRAPHY, p. 119-137, Springer International Publishing (Switzerland), ISBN: 978-3 319-40951-1, ISSN: 2194-315X, doi: DOI 10.1007/978-3-319-40953-5_7
 39. De Pascale F (2016). I terremoti calabro-messinesi del 1783. Evoluzione dei segni del paesaggio e morfogenesi del territorio . In: Barilaro C, Gambino J, Polto C. (a cura di): Barilaro C, Gambino J, Polto C, La Sicilia nell'assetto dello spazio euromediterraneo. p. 199-205, MESSINA:EDAS, ISBN: 9788878204553.
 40. De Pascale F, Dattilo V, Nebbia F, Agus A (2016). Geoetica e bene comune nell'era dell'Antropocene. In: Autori vari. (a cura di): Autori vari, Commons/Comune, Geografie, luoghi, spazi, città. vol. 14, p. 277-286, Firenze:Memorie geografiche - Società di Studi Geografici, ISBN: 978-88-908926-2-2.

41. Bernardo M, De Pascale F (2016). Matera, Capitale Europea della Cultura 2019: simbolo di riuso, resilienza ed ospitalità sostenibile. *ANNALI DEL TURISMO*, vol. 5, p. 61-84, ISSN: 2283-3102.
42. De Pascale F, Bernardo M, Muto F (2016). Educare i bambini alla memoria e alla riduzione del rischio sismico: il caso studio di Aiello Calabro. In: (a cura di): Slejko D, Riggio A, Akinci A, Albarello D, Argnani A, Caielli G, Cocco M, Del Pezzo E, Di Bucci D, Dolce M, Florio G, Galli P, Leucci G, Marianelli P, Martelli L, Mazzucchelli P, Montone P, Naso G, Negri S, Pacor F, Pondrelli S, Prota A, Sambuelli L, Gruppo Nazionale di Geofisica della Terra Solida. 35° Convegno Nazionale. Riassunti Estesi delle Comunicazioni. p. 447-452, TRIESTE: Istituto Nazionale di Oceanografia e di Geofisica, ISBN: 978-88-940442-7-0.
43. De Pascale F, Bernardo M, Muto F, Tripodi V (2015). Geoethics and seismic risk perception: the case of the Pollino area, Calabria, southern Italy and comparison with communities of the past. In: Peppoloni S, Di Capua G. (a cura di): Peppoloni S, Di Capua G, *Geoethics: the role and responsibility of geoscientists*. vol. 419, p. 87-102, LONDON: Geological Society, Special Publications, ISBN: 978-1-86239-726-2, doi: 10.1144/SP419.16.
44. De Pascale F, Bernardo M, Muto F, D'Amico S, Zumbo R, Galea P, Agius M (2015). Neogeography and seismic risk perception. A comparison between two case studies: Calabria, Southern Italy and Malta. *EUROPEAN JOURNAL OF GEOGRAPHY*, vol. 6, p. 64-83, ISSN: 1792-1341.
45. De Pascale F (2015). La percezione dei luoghi e dei personaggi dell'Unità d'Italia in Calabria: il valore educativo di un approccio storico-geografico con il supporto di strumenti GIS Open Source. In: Alaimo A, Aru S, Donadelli G, Nebbia F. (a cura di): Alaimo A, Aru S, Donadelli G, Nebbia F, *Geografie di oggi. Metodi e strategie tra ricerca e didattica*. TRATTI GEOGRAFICI. MATERIALI DI RICERCA E RISORSE EDUCATIVE, vol. 1° edizione 2015, p. 121-138, MILANO: FrancoAngeli, ISBN: 9788891724434.
46. Bernardo M, De Pascale F (2015). Comportamenti resilienti e percezione del rischio sismico nel territorio del Pollino, in un contesto geoetico di gestione della salute. In: Giovanni De Santis. (a cura di): Giovanni De Santis, *Gestione della Salute, Undicesimo Seminario Internazionale di Geografia Medica* (Perugia, 18-20.12.2014). p. 445-459, PERUGIA: Guerra Edizioni, ISBN: 978-88-557-0553-0.
47. De Pascale F, Bernardo M, Muto F (2015). Geoethics and hazard education in Anthropocenic postmodern society. In: (a cura di): Galea P, Borg RP, Farrugia D, Agius MR, D'Amico S, Torpiano A, Bonello M, *Proceedings of the International Conference: Georisks in the Mediterranean and their mitigation*. University of Malta -Valletta Campus 20-21 July 2015. p. 307-315, Messina: Mistral Service sas, ISBN: 978-88-98161-20-1.
48. Dattilo V, Ruffolo A, Bernardo M, De Pascale F, Muto F (2014). Geoetica e rischio: dalla percezione del mito delle società arcaiche all'era digitale postmoderna. In: Slejko D. et al. (a cura di): Slejko D. et al., Gruppo Nazionale di Geofisica della Terra Solida. *Atti del 33° Convegno Nazionale*. Bologna, 25-27 novembre 2014. vol. 2, p. 351-358, Trieste: Istituto Nazionale di Oceanografia e di Geofisica Sperimentale, ISBN: 978-88-940442-2-5, Bologna, Palazzo della Regione, 25-27 novembre 2014.
49. De Pascale F, Bernardo M, Muto F, D'Amico S, Zumbo R, Galea P, Agius M (2014). Percepire e rappresentare il rischio sismico nell'Antropocene: confronto tra due casi-studio: Mottafollone (Calabria) e Malta. In: Slejko D. et al. (a cura di): Slejko D. et al., Gruppo Nazionale di Geofisica della Terra Solida. *Atti del 33° Convegno Nazionale. Tema 2: Caratterizzazione sismica del territorio*. vol. 2, p. 366-371, Trieste: Istituto Nazionale di Oceanografia e di Geofisica Sperimentale, ISBN: 978-88-940442-2-5, Bologna, Palazzo della Regione, 25-27 novembre 2014.
50. De Pascale F, Bernardo M, Muto F (2014). Hazardscape, Territorial and Individual Resilience in an Interdisciplinary Study: The Case of Pollino, Southern Italy. In: (a cura di): Lollino G, Arattano M, Giardino M, Oliveira R, Peppoloni S, *Engineering Geology for Society and Territory – Volume 7 Education, Professional Ethics and Public Recognition of Engineering Geology*. p. 109-113, Springer International Publishing Switzerland 2014, ISBN: 978-3-319-09302-4, doi: 10.1007/978-3-319-09303-1.
51. Bernardo M, De Pascale F (2014). Attraverso i sentieri della transumanza. *STRINGHE*, vol. 1, p. 53-63, ISSN: 2038-5927.
52. De Pascale F (2013). I "luoghi della memoria" in Calabria, attraverso la geografia della percezione e le tecnologie GIS. *AMBIENTE SOCIETÀ TERRITORIO*, vol. 1, p. 29-34, ISSN: 1824-114X.

53. Bernardo M, De Pascale F, Muto F (2014). Landscape and perception of seismic risk: the case of Pollino, Calabria, Southern Italy and remarks on the great 1783 earthquake. In: Casagrande G, Del Gusto D. (a cura di): Casagrande G, Del Gusto D, AIR, FIRE, WATER AND EARTH(QUAKE). Perceived threats from and to the environment: case studies between Geography and History. MOROLO:IF Press, ISBN: 978-88-6788-050-8.
54. De Pascale F, Bernardo M, Muto F (2013). I terremoti dell'Irpinia e del Pollino: memoria storica, comunicazione e percezione attuale tra Geoetica e Geografia. In: Slejko D, Rebez A, Riggio A, Albarello D, Dolce M, Grimaz S, Martelli L, Masi A, Naso G.. (a cura di): Slejko D, Rebez A, Riggio A, Albarello D, Dolce M, Grimaz S, Martelli L, Masi A, Naso G., Gruppo Nazionale di Geofisica della Terra Solida. Atti del 32° Convegno Nazionale. Trieste, 19-21 novembre 2013. Palazzo dei Congressi della Stazione Marittima. vol. 2, p. 375-381, Trieste:Istituto Nazionale di Oceanografia e di Geofisica Sperimentale, ISBN: 978-88-902101-9-8, Trieste, 19-21 novembre 2013.
55. De Pascale F, Dattilo V (2015). La semiosi dell'Antropocene: riflessioni tra geoetica e semiotica a partire dal triangolo di Peirce. FILOSOFI(E) SEMIOTICHE, vol. 2, n. 1, p. 90-98, ISSN: 2531-9434
56. De Pascale F (2016). Geoethics and Environmental Humanities in the Anthropocene: Educating People about the Mountain and Risk Reduction. MODERN ENVIRONMENTAL SCIENCE AND ENGINEERING, vol. 2, p. 571-580, ISSN: 2333-2581, doi: 0.15341/mese(2333-2581)/09.02.2016/001

TESI DI DOTTORATO dal titolo: Lo studio dei luoghi della memoria e dei terremoti in Calabria attraverso la Geografia della percezione, la geoetica e le nuove tecnologie

MOTIVATO GIUDIZIO ANALITICO SUI TITOLI, SUL CURRICULUM E SULLA PRODUZIONE SCIENTIFICA IVI COMPRESA LA TESI DI DOTTORATO

GIUDIZIO COLLEGALE

Nato nel 1984, laureato magistrale in Filologia Moderna con una tesi di argomento geografico, Dottore di ricerca nel 2015 in Geografia e Scienze della Terra dal titolo "Lo studio dei luoghi della memoria e dei terremoti in Calabria attraverso la geografia della percezione, la geoetica e le nuove tecnologie".

Attualmente Cultore della Materia in Geografia dei Beni Culturali (S.S.D. M-GGR/01) presso il Dipartimento di Culture e Società dell'Università di Palermo; è Docente a tempo determinato di Italiano, Storia e Geografia nella scuola secondaria. Mostra esperienza nella partecipazione ad attività progettuali realizzate con enti territoriali regionali, locali e municipali di natura pubblica o con istituzioni ed enti anche nel settore culturale, partecipando e promuovendo numerose attività.

L'attività di ricerca ha riguardato in particolare indagini, anche interdisciplinari, di taglio geostorico e legate alla percezione del rischio nell'ambito della vulnerabilità sociale nell'area mediterranea per effetto del cambiamento climatico. Tratta i temi dell'apprendimento e dell'abbandono scolastico e dell'analisi regionale, con particolare attenzione alla regione Calabria. Partecipa a tre gruppi di lavoro AGel.

Mostra esperienza nella partecipazione ad attività progettuali realizzate con enti territoriali regionali, locali e municipali di natura pubblica o con istituzioni ed enti anche nel settore culturale, partecipando e promuovendo numerose attività. Presenta alla valutazione 56 pubblicazioni e la tesi di Dottorato collocate anche su riviste qualificate del macrosettore e con case editrici accreditate.

I titoli e scientifici e l'attività del Candidato sono coerenti con quanto richiesto dal bando, per quanto non presenti esperienze didattiche di livello universitario.


Considerato comparativamente alle altre candidature è ammesso alla successiva fase di discussione pubblica

LA COMMISSIONE

Prof.ssa Maria Prezioso (Presidente)

Prof. Caludio Cerreti (Componente)

Prof. Egidio Dansero (Segretario)



CANDIDATA 3) MELGIOVANNI Marta

TITOLI E CURRICULUM

TITOLI VALUTABILI

- a) dottorato di ricerca di ricerca: in studi storici, geografici e delle relazioni internazionali Univ. del Salento con una tesi sulle aree marine protette.
- b) eventuale attività didattica a livello universitario in Italia o all'Estero: nessun titolo
- c) documentata attività di formazione o di ricerca presso qualificati istituti italiani o stranieri: partecipa a giornate di formazione in materia di progetti e fondi UE.
- d) organizzazione, direzione e coordinamento di gruppi di ricerca nazionali e internazionali, o partecipazione agli stessi: nel 2019-20 coordina una ricerca empirica sui bisogni e aspirazioni del Salento contemporaneo per l'Univ. del Salento- Dip. storia; partecipa ad un gruppo di ricerca AGel:
- e) titolarità di brevetti relativamente ai settori concorsuali nei quali è prevista: nessun titolo
- f) relatore a congressi e convegni nazionali e internazionali: sui temi della storytelling dei luoghi e del turismo
- g) premi e riconoscimenti nazionali e internazionali per attività di ricerca: nessun titolo
- h) diploma di specializzazione europea riconosciuto da Board internazionali, relativamente a quei settori concorsuali nei quali è prevista: nessun titolo

PRODUZIONE SCIENTIFICA

Presenta alla valutazione 9 pubblicazioni.

PUBBLICAZIONI SCIENTIFICHE VALUTABILI

- 1) Fusco G., Melgiovanni M., Porrini D e Ricciardo T.M., How to improve the diffusion of Climate Smart Agriculture: what the literature tells us, Sustainability 2020, 12 (12), 5168 in Special Issue "Effects of climate change on sustainable agriculture", pp. 1-16, 24 Giugno 2020 <https://doi.org/10.3390/SU1225168> (ISSN 2071-1050). [Contributo in Rivista].
- 2) Melgiovanni M., Nicoletti L., Turismo, terme e sviluppo locale in una destinazione emergente: la Basilicata, Geotema 60, Patron editore, Bologna 2019, pp.160-170 - <https://www.ageiweb.it/geotema/geotema60/> (ISSN 1126-77-98). [Contributo in Rivista]
- 3) Melgiovanni M., Il contesto ambientale del Salento. Tra urgenze e buone pratiche, in "Rapporto sul Salento", Pollice F. (a cura di), placetelling@ Collana di Studi Geografici sui luoghi e le loro rappresentazioni, 1, 2018, Università del Salento, PP. 21 1-224, <http://sibaese.unisalento.it/index.php/placetelling> (ISBN 978-88-8305-139-5). [Contributo in Collana]
- 4) Melgiovanni M., Lo sviluppo del turismo nel Salento. Qualità e Sostenibilità: le direttrici verso il futuro, in "Rapporto sul Salento", Pollice F. (a cura di), placetelling@ Collana di Studi Geografici sui luoghi e le loro rappresentazioni, 1, 2018, Università del Salento, pp. 343-350, <http://sibaese.unisalento.it/index.php/placetelling> (ISBN 978-88-8305-139-5). [Contributo in Collana]
- 5) Melgiovanni M., Turismo dei "paesaggi enogastronomici", in "I paesaggi della dieta mediterranea", Aracne Editrice, Roma 2018, PP. 173-180, <http://www.aracneeditrice.it/index.php/pubblicazione.html?item=9788825513431>, 10.4399/97888255134312, (ISBN 978-88-255-13-43-1). [Contributo in Volume]
- 6) Melgiovanni M., Pollice F., Valutare la qualità sostenibile del STR: principi, obiettivi e metodi, in "Welcome in Basilicata. Piano di miglioramento della qualità del sistema turistico regionale della Basilicata.

Linee guida", Regione Basilicata, Graficom, Matera 2017, pp. 43-50 (978-88-97478-218). [Contributo in Volume]

7) Melgiovanni M., Piccioli Resta G., Il turismo subacqueo a Torre del Cerrano: prospettive di sviluppo, in "Aree naturali protette, Turismo e sviluppo locale sostenibile", Geotema 49, Pàtron editore, Bologna 2016, 137-141. Sito di riferimento: <https://www.ageiweb.it/geotema/geotema49/> (ISBN: 1 126-77-98). [Contributo in Rivista]

8) Urso G., Melgiovanni M., Le potenzialità dell'agricoltura sociale, in "I nuovi spazi dell'agricoltura italiana". Rapporto Annuale della Società Geografica Italiana 2012, Roma 2012, pp. 101-104. (ISBN: 978-88-88692-73-9). [Contributo in Volume]

9) Melgiovanni M., La rifunzionalizzazione delle aree agricole interstiziali, in "I nuovi spazi dell'agricoltura italiana". Rapporto Annuale della Società Geografica Italiana 2012, Roma, pp.60-61. (ISBN: 978-88-88692-73-9). [Altro contributo in Volume]

MOTIVATO GIUDIZIO ANALITICO SUI TITOLI, SUL CURRICULUM E SULLA PRODUZIONE SCIENTIFICA IVI COMPRESA LA TESI DI DOTTORATO

GIUDIZIO COLLEGALE

Nata nel 1985, laureata in Scienze dello sviluppo (2010), dottoressa di ricerca in "Studi storici, geografici e delle Relazioni internazionali" (2014).

Ha partecipato a giornate di formazione in materia di progetti e fondi UE e nel 2019-20 ha coordinato una ricerca empirica sui bisogni e aspirazioni del Salento contemporaneo per l'Univ. del Salento- Dip. storia; partecipa ad un gruppo di ricerca AGel. È stata relatrice a congressi e convegni nazionali sui temi della storytelling dei luoghi e del turismo. Mostra esperienza nella partecipazione ad attività progettuali realizzate con enti territoriali regionali, locali e municipali di natura pubblica o con istituzioni ed enti anche nel settore culturale, partecipando e promuovendo numerose attività.

Nel suo insieme, la candidata presenta un curriculum promettente, benché certamente ancora da ispessire, come attestano lo scarso numero di pubblicazioni (9) presentate e la circoscritta esperienza didattica dichiarata. Il percorso formativo seguito è apprezzabile, con interessanti spunti di specializzazione, i lavori presentati sono generalmente di buona qualità, pertinenti all'ambito disciplinare di cui alla presente valutazione, e in parte ben collocati sotto il profilo editoriale; apprezzabile anche il coinvolgimento in ricerche e la presenza in incontri di studio.


Considerata comparativamente alle altre candidature non si ritiene ammissibile la candidata alla successiva fase di discussione pubblica.

LA COMMISSIONE

Prof.ssa Maria Prezioso (Presidente)

Prof. Caludio Cerreti (Componente)

Prof. Egidio Dansero (Segretario)



CANDIDATO 4) MESSINA Giovanni

TITOLI E CURRICULUM

TITOLI VALUTABILI

a) dottorato di ricerca di ricerca o equipollenti, conseguito in Italia o all'Estero: dal 2016 Dottore di Ricerca presso l'Università degli Studi di Palermo in Economia, Territorio e Sviluppo: Scienze del Turismo: metodologie, modelli e politiche (XXVI ciclo), SSD M-GGR/01 con una Tesi: Identità territoriale e promozione della destinazione. Il caso di Menfi. Un approccio geografico

b) attività didattica a livello universitario in Italia o all'Estero: Docente a contratto di Geografia e Regolazione Ambientale (M-GGR/01I), CdL Sviluppo Economico, Cooperazione Internazionale e Migrazioni, e di Geografia CdL Scienze del Turismo, Dipartimento SEAS, Università degli Studi di Palermo, anni accademici 2018/2019, 2019/2020 e 2020/2021 (Relatore di tesi di laurea e Presidente della Commissione d'esami, tutor); Docente a contratto di Geografia di base ("Corso zero") (M-GGR/01), CdL Scienze del Turismo e Scienze dell'Educazione e della Formazione, Dipartimento DISFOR, Università degli Studi di Genova anno accademico 2019/2020

c) documentata attività di formazione o di ricerca presso qualificati istituti italiani o stranieri: Borsa di Ricerca Post Lauream (M-GGR/01), Studi territoriali per lo sviluppo di strategie di valorizzazione della ruralità, del turismo sostenibile e del patrimonio culturale dei territori del Belice (BS-RIC 32-2018), Università degli Studi di Palermo, 2018 (Conclusa il 30/11/2018); Master di II Livello in Miglioramento delle Performance degli Enti Territoriali e delle altre PA (Università di Ferrara, 2018).

d) organizzazione, direzione e coordinamento di gruppi di ricerca nazionali e internazionali, o partecipazione agli stessi: Incarico di collaborazione coordinata e continuativa alla ricerca con l'Unità Locale dell'Università di Palermo del progetto PRIN 2015 (cofinanziato) "Commercio, consumo e città: pratiche, pianificazione e governance per l'inclusione, la resilienza e la sostenibilità urbane", Università di Palermo, Dipartimento di Culture e Società, 2019; Membro del Gruppo di Ricerca locale del progetto "Design Thinking as a tool for practical support of business and science development based on international academic partnership: Polish — English — Hungarian", finanziato dalla Polish National Agency for Academic Exchange NAWA, Università di Palermo, Gennaio 2019/Presente. Componente dei Gruppi di Lavoro AGel: Riordino Territoriale e Sviluppo locale, quali elementi di contatto?, 2018/Presente (Componente proponente); Geografia e Letteratura, 2018/Presente; Una rete ecomuseale per la valorizzazione delle identità locali, 2018/Presente; I luoghi del commercio tradizione e innovazione, 2018/Presente; Geografia e Sport, 2018/Presente.

Membro del Gruppo di Ricerca locale del progetto "Sustainable Management of Landscape (SU.M.CU.LA)", ERASMUS+ Strategic Partnership KA203, Università di Palermo, da Ottobre 2017.

e) titolarità di brevetti relativamente ai settori concorsuali nei quali è prevista: nessun titolo

- f) relatore a congressi e convegni nazionali e internazionali: partecipa a numerosi convegni del macro-settore anche come organizzatore presentando complessivamente 16 comunicazioni
- g) premi e riconoscimenti nazionali e internazionali per attività di ricerca: Premio scientifico "Costantino Caldo", I edizione, Marzo 2020.
- h) diploma di specializzazione europea riconosciuto da Board internazionali, relativamente a quei settori concorsuali nei quali è prevista. Nessun titolo

PRODUZIONE SCIENTIFICA

Presenta alla valutazione 31 pubblicazioni, tra cui 2 monografie, la tesi di dottorato, 10 articoli in riviste scientifiche

PUBBLICAZIONI SCIENTIFICHE VALUTABILI

1. Messina G., *Belice 2020: sisma, sviluppo, esiti*, Giulio Perrone Editore, Roma, 2019
2. Messina G., *Identità e luoghi: il caso di Menfi*, L'Erudita, Roma, 2016
3. Messina G., *Old Gibellina: the map, the world, the Aleph*, Cultural Geographies (On Line First, Novembre, 2019), 27, 2, 2020, pp. 317-323
4. Messina G., *Islands of Fire, Stromboli in the documentary by Vittorio De Seta*, AIMS Geosciences, 2020, 6, 3, 2020, pp. 291-297
5. Messina G., *I dove e le scene: una lettura geografica delle rappresentazioni spaziali negli allestimenti operistici*, Semestrale di Studi e Ricerche di Geografia, 2, 2019, pp. 117-130
6. Messina G., *Oscurità, sguardo e lettura degli spazi. Sensibilità geografiche nel Notturmo di D'Annunzio, Il Capitale Culturale. Studies on the Value of Cultural Heritage*, 20, 2019, pp. 327-340
7. Messina G., *Belice Valley: from earthquake to local development perspectives*, AIMS Geosciences, 5, 2, 2019, pp. 265-272
8. Messina G., *La questione della valutazione delle performance di sviluppo locale nei GAL. Un approccio geografico*, Annali della Facoltà di economia - Università di Palermo, Anni LXXII-LXXIII, 2019, pp. 7-34
9. Messina G., *La governance delle aree rurali, l'esperienza del GAL Elimos*, Geotema, 57, 2018, pp. 239-246
10. Messina G., Sabato G., *Funzioni e percezioni del territorio. L'esperienza del GAC "Il Sole e l'Azzurro"*, Geotema, 57, 2018, pp. 247-256
11. Messina G., *Development of marginal destinations: the case of Menfi*, Tafter Journal, 89, 2016.
- 12. Messina G., *Stones, maps and cities*, Il Capitale culturale. Studies on the Value of Cultural Heritage, 23, 2021 (certificato come accettato e in pubblicazione)
13. Messina G., Sabato G., *The Four Axes of Palermo's Commerce: a Geographical Perspective*, Bollettino della Società Geografica Italiana, 14, 3 Special Issue, 2020 (certificato come accettato e in pubblicazione)
14. Messina G., *Nel segno della carta*, in Messina G., D'Agostino L. (a cura di), *Configurazioni e trasfigurazioni. Discorsi sul paesaggio mediato*, Nuova Trauben, Torino, 2021, pp. 192-202
15. Messina G., *Di miele, alberi e altri (in)canti*, in Giannone M., Mercatanti L., Messina G., Gaetano Sabato G. (a cura di), *Intrecci geografici Girolamo Cusimano: biografia di una ricerca*, Nuova Trauben, Torino, 2020, pp. 138-141
16. Messina G., *Le politiche di contrasto al rischio da maremoto: il caso di Stromboli*, in Grimalt Gelabert M., Micallef A, Rossello Gelipp J. (a cura di), *The Anthropocene and islands: vulnerability, adaptation and resilience to natural hazards and climate change*, li Sileno, Lago, 2020, pp. 101-120

17. Messina G., Sabato G., *Pandemia in Sicilia: Insularità e isolamento*, in Korinman M. (a cura di), *Mondo Nuovo. Mondo-Virus, Storia e Geopolitica del COVID-19*, Bandecchi & Vivaldi, Pontedera, 2020, pp. 241-256
18. Mercatanti L., Messina G., *Leggere il viaggio: la prospettiva dei geografi*, in Mercatanti L., Messina G. (a cura di), *In cammino. Geografie di viaggio e pellegrinaggio*, Nuova Trauben, Torino, 2020, pp. 5-22.
19. Messina G., *Viaggio a Gibellina Vecchia*, in Mercatanti L., Messina G. (a cura di), *In cammino. Geografie di viaggio e pellegrinaggio*, Nuova Trauben, Torino, 2020, pp. 103-112
20. Mercatanti L., Messina G., *Dinamiche geo-commerciali nel Centro Storico di Palermo. Il caso di via Maqueda*, in Cusimano G. (a cura di), *Le strade del Commercio in Sicilia, Analisi e ricerche sul campo*, FrancoAngeli, Milano, 2019, pp. 31-54
21. Messina G., Sabato G., *Il boulevard di Palermo. Dinamiche del commercio nell'asse via Ruggero Settimo-viale della Libertà*, in Cusimano G. (a cura di), *Le strade del Commercio in Sicilia, Analisi e ricerche sul campo*, FrancoAngeli, Milano, 2019, pp. 55-76
22. Messina G., Sabato G., *Frontiera e retoriche della migrazione: il caso della carta di Palermo 2015*, in *Mondo Nuovo Acta Geopolitica*, I, 2019, pp. 203-213
23. Messina G., *Capitale territoriale e turismo sostenibile: un caso siciliano*, in Mercatanti L., Palmentieri S., Sabato G. (a cura di), *Marginalità, sostenibilità sviluppo. Analisi teorica e casi studio del Mezzogiorno*, StreetLib, 2019
24. Messina G., *Lo sport come attrattore turistico per le aree marginali: il caso del progetto GO Green*, in Mercatanti L., Palmentieri S., Sabato G. (a cura di), *Marginalità, sostenibilità e sviluppo. Analisi teorica e casi studio del Mezzogiorno*, StreetLib, 2019
25. Lazzarotto C., Messina G., *Percezione e narrazione dei luoghi. La poetica di Guccini fra prospettive geografiche e applicazioni didattiche*, in D'Agostino L. (a cura di), *Percorsi sul pentagramma Geografia, Musica, Letteratura*, Nuova Trauben, Torino, 2018, pp. 67-84
26. Messina G., Sabato G., *Città, memoria e social network: partecipazione e condivisione su un gruppo Facebook*, in Sabato G., Mercatanti L. (a cura di), *Geografie digitali, spazi e socialità*, StreetLib, 2018 (Contributo in volume digitale)
27. Messina G., *Social media turismo, dinamiche transcaiarì*, in Zilli S., Modaffari G. (a cura di), *Confin(at)i/Bound(aries), Memorie Geografiche (nuova serie)*, 18, Società degli Studi Geografici, Firenze, 2020, pp. 129-135.
29. Mercatanti L., Messina G., *Trasformazioni urbane e qualità della vita: un modello di analisi*, in Pagnini M.P., Sabbedotti D. (a cura di), *Conflitti*, Edicusano, Roma, 2020, pp. 83-92 .
30. Messina G., *Questa Terra, questo virus: fare, pensare e insegnare geografia (webinar, 3 Aprile 2020)*, *Semestrale di Studi e Ricerche di Geografia*, 1, 2020, pp. 147-151
31. Messina G., *Recensione di Vaghi M. (a cura di) I mondi dell'Asia, Riflessioni su un sistema territoriale complesso*, *Rivista Geografica Italiana*, Annata CXW, Fasc. I, 2018, pp. 114-115

TESI DI DOTTORATO dal titolo: *Identità territoriale e promozione della destinazione. Il caso di Menfi. Un approccio geografico (SSD: M-GGR/01)*.

MOTIVATO GIUDIZIO ANALITICO SUI TITOLI, SUL CURRICULUM E SULLA PRODUZIONE SCIENTIFICA IVI COMPRESA LA TESI DI DOTTORATO

GIUDIZIO COLLEGALE

Nato nel 1985, laureato magistrale in *Promozione e management della cultura e del turismo* con una tesi di argomento geografico, Dottore di ricerca (titolo conseguito nel 2016) in *Economia, Territorio e Sviluppo: Scienze del Turismo: metodologie, modelli e politiche* con una tesi dal titolo *"Identità territoriale e promozione della destinazione. Il caso di Menfi. Un approccio geografico"*.

Dal 2020 è in possesso dell'abilitazione scientifico nazionale per professore di II fascia, nel settore 11/1 Geografia.


Dal 2018 svolge attività didattica a livello universitario come docente a contratto di Geografia e Regolazione Ambientale (M-GGR/01), e di Geografia di base ("Corso zero") (M-GGR/01), presso le Università di Palermo e di Genova. Ha svolto diverse attività di ricerca, collaborando con diversi gruppi di ricerca, tra cui 3 gruppi di lavoro AGel. E' stato relatore in diversi congressi e convegni nazionali e internazionali con complessivamente 16 comunicazioni: partecipa a numerosi convegni del macro-settore anche come organizzatore. Ha ottenuto il Premio scientifico "Costantino Caldo", I edizione, Marzo 2020. Presenta alla valutazione 31 pubblicazioni - e in aggiunta la tesi di Dottorato - che trovano collocazione su riviste e case editrici qualificate del macrosettore, con elementi di un buon livello di interesse scientifico. Considerato comparativamente alle altre candidature è ammesso alla successiva fase di discussione pubblica.

LA COMMISSIONE

Prof.ssa Maria Prezioso (Presidente)

Prof. Caludio Cerreti (Componente)

Prof. Egidio Dansero (Segretario)

A handwritten signature in blue ink, appearing to read "Maria Prezioso". The signature is fluid and cursive, with a large initial "M" and "P".

CANDIDATA 5) MESSINA Nunziata

TITOLI E CURRICULUM

TITOLI VALUTABILI

- a) dottorato di ricerca di ricerca o equipollenti, conseguito in Italia o all'Estero: La Candidata ha conseguito il titolo di *Doctora por la Universidad de Extremadura* presso la Universidad de Extremadura (Spagna) nel 2017.
- b) eventuale attività didattica a livello universitario in Italia o all'Estero: 2016-2019 Docenza e Organizzazione di corsi di formazione per Docenti di ogni ordine e grado "Laboratorio metodologico -didattico", "La sicurezza sismica nelle scuole e nella nostra città", "Geo-movie" e "Il Paesaggio Educativo" presso l'Università di Messina
- c) documentata attività di formazione o di ricerca presso qualificati istituti italiani o stranieri: formazione dottorale in Spagna; Scuola di Alta Formazione di Geografia (AGEI — Roma) presso la Società Geografica Italiana nel 2020 dove partecipa nel 2021 a due corsi intensivi GIS - Società Geografica Italiana — ESRI Italia The Science of Where Nel 2020 Corso formativo organizzato dall'Associazione Italiana Insegnanti di Geografia (AIIG) in collaborazione con il Museo di Geografia dell'Università di Padova e Here Technologies e ai Cicli di seminari "Estate GIS - GIS and Science per il clima, la società e territorio" — Università degli Studi di Padova Cartografie digitali e mappatura collaborativa GIS. Vincitrice di Borsa di Studio per Viaggio studio all'Estero presso il "North Mon Language Institute" Cork — Ireland all'interno del progetto Comenius Socrates nel 2007 e Vincitrice Borsa di Studio per Viaggio studio all'Estero presso "l'm" di Malta, presso l'Ente nazionale ENAM nel 2006.
- d) organizzazione, direzione e coordinamento di gruppi di ricerca nazionali e internazionali, o partecipazione agli stessi: PRIN 2015 Progetto 73 "Territorial Impact Assessment della coesione territoriale delle regioni italiane. Modello, su base place evidence, per la valutazione di policy rivolte allo sviluppo della green economy in aree interne e periferie metropolitane" – Unità di Catania; 5 gruppi di lavoro AGEI: COVID 19, 'Riordino Territoriale e Sviluppo locale: quali elementi di contatto, 'Rete ecomuseale, Dai luoghi termali ai poli e sistemi locali di turismo integrato", Geografia e sport
- e) titolarità di brevetti relativamente ai settori concorsuali nei quali è prevista: nessun titolo
- f) relatore a congressi e convegni nazionali e internazionali: partecipa a numerosi convegni anche organizzando seminari ed eventi di natura geografica
- g) premi e riconoscimenti nazionali e internazionali per attività di ricerca; nessun titolo
- h) diploma di specializzazione europea riconosciuto da Board internazionali, relativamente a quei settori concorsuali nei quali è prevista. Nessun titolo

PRODUZIONE SCIENTIFICA

Presenta alla valutazione 22 pubblicazioni, di cui 1 monografia, due articoli in fascia A, 19 tra contributi in volume e atti di convegno, e in aggiunta, la tesi di dottorato conseguita all'estero con dichiarazione di equipollenza.

1. N. MESSINA, "La didattica della Geografia. Alla ricerca di nuovi modelli di apprendimento", 2020, Roma, Aracne. ISBN 978-88-255-3641-6

2. N. MESSINA "Traditional and Innovative Tools in Teaching of Geography: A Case Study" in JREADING Journal of Research and Didactics in Geography (<http://www.jreading.org/index.php/geography>) n-1/2021 (rivista internazionale Fascia A). Accettato per la pubblicazione con lettera dell'Editore.
3. E. DI BLASI, A. ARANGIO, N. MESSINA, "Le terme di Acireale e Sciacca tra degrado e prospettive di sviluppo, Geotema, n. 60, 2019, pp. 103-111 (Fascia A).
4. N. MESSINA, "I Peloritani: un ambiente come risorsa a scale diverse", Universo, rivista online della collana geografica militare, Firenze, ISSN:0042-0409 (Accettato per la pubblicazione con lettera dell'Editore)
5. N. MESSINA, "I beni culturali della media Valle dell'Alcantara: tra conservazione e valorizzazione", Universo, rivista online della collana geografica militare, Firenze, n.2 - 2021, ISSN:0042-0409, (Accettato per la pubblicazione con lettera dell'Editore)
6. LUIGI SCROFANI, ELENA DI BLASI, ALESSANDRO ARANGIO, ARTURO S. DI BELLA, GIANNI PETMO, CLAUDIO GAMBINO, ANNUNZIATA MESSINA (con la correzione del nome a NUNZIATA MESSINA allegata) "Smart Growth and Inner Areas for The Territorial Cohesion of the Italian Regions (Cap.5) in Prezioso M. (eds), 2020. Territorial Impact Assessment of national and regional territorial cohesion in Italy. Place evidence and policy orientations towards European Green Deal, Patron Editore, Bologna. ISBN 9788855534864 ottobre 2020 cap. I .5, pp.132-142
7. N. MESSINA, "Il valore formativo della geografia" in Gulliver scuola edizioni didattiche, ottobre 2020.
8. N. MESSINA, "I beni culturali e ambientali di Messina: un patrimonio da valorizzare", Universo, rivista online della collana geografica militare, Firenze, n.4 — 2020, ISSN :0042-0409
9. E. DI BLASI, A. ARANGIO, N. MESSINA, "La geografia dello sport tra lecito e illecito: il caso della "frode" in competizioni sportive" in G. Bettoni e A.M. Pioletti (a cura di), Geografia, Geopolitica e Geostrategia dello Sport, Roma, Quapag, 2020, pp. 359-392.
10. E. DI BLASI, A. ARANGIO, N. MESSINA, "Rehabilitation and Reuse of Rural Farms in a Region of Inner Sicily", in Vasile A.J, Subic J. , Grubor A. , Privitera D. , Handbook of Research on Agricultural Policy, Rural Development, and Entrepreneurship in Contemporary Economies, Hershey, Business Science Reference (an imprint of IGI Global), 2019, pp. 152-166.
11. ARANGIO A., BATTINO S., CAMERADA V., DI BELLA A., DI BLASI E., DONATO C., GAMBINO C., IETRI D., LAMPREU S., MADAU C., MARIOTTI G., MESSINA N., NOVEMBRE C., PAGETTI F., PETINO G., PODDA C., RUGGIERO L., SCANU G., SCROFANI L., "Approfondimenti concettuali per tipologia territoriale", in PREZIOSO M. (a cura di), Quale territoriale impact assessment della coesione territoriale nelle regioni italiane, Bologna, Patron, 2018, pp. 197-223.
12. N. MESSINA, "La curiosità: elemento imprescindibile del sapere geografico", Le nuove Frontiere della Scuola. Periodico quadrimestrale di cultura, pedagogia e didattica, n. 47, Marsala, La Medusa Editrice, 2018, pp. 54-59.
13. N. MESSINA, "La competenza nello scenario europeo e gli ordinamenti scolastici della scuola primaria in Spagna e Italia", Le nuove Frontiere della Scuola. Periodico quadrimestrale di cultura, pedagogia e didattica, n. 48, Marsala, La Medusa Editrice, 2018, pp. 68-74
14. N. MESSINA, "Le nuove competenze didattico-geografiche", in Romagnoli L. (a cura di), Studi in Onore di Emanuele Paratore, Spunti di ricerca per un mondo che cambia, Vol. 1, Roma, Edigeo, 2016, pp. 199-208.
15. N. MESSINA, "Il sapere geografico e le teorie pedagogico-didattiche per l'insegnamento della geografia", in International Journal of Developmental and Educational Psychology, INFAD. Rivista de Psicologia, N. 1, vol.2, 2016, pp.413- 418.
16. N. MESSINA, "La geografia nella scuola primaria", in Barilaro C., Gambino J., Polto C. , (a cura di), La Sicilia nell'Assetto dello Spazio Euromediterraneo, Atti del 56° Convegno Nazionale AVIG (Siracusa-Noto, 24-30 ottobre 2013) Messina, EDAS, 2016, pp. 135-149.
17. N. MESSINA, "Tripi: un importante patrimonio culturale come motore di sviluppo sostenibile" in Polto C. (a cura di), Echi dalla Sicilia, Bologna, Patron Editore, 2015, pp. 251-264.
18. N. MESSINA, "Verso Expo 2015 con uno scambio formativo sulle tradizioni alimentari tra Sicilia, Lombardia e Francia", in Ambiente Società Territorio, anno LX, 2015, pp. 30-32.
19. N. MESSINA, "Uomo e territorio: un rapporto in continua evoluzione", in International Journal of Developmental and Educational Psychology, INFAD Rivista de Psicologia, N., vol.2, 2015, pp. 477-482.
20. N. MESSINA, "La formazione dei docenti", in Atti del 57° Convegno Nazionale AIIG, E-book sito Liguria, 2014, pp. 1-6.

- 21.N. MESSINA, "Il mare da vivere", in Morri R. (a cura di), *Insegnare il mare. Paesaggi costieri e vocazioni marittime*, Roma, Editore Carocci, 2012, pp. 178 — 182.
- 22.N. MESSINA, "11 progetto Helianthus: una rete interscolastica per educare all'ambiente e al territorio", in Freydoz M.C. e Giorda C. (a cura di), *Le Alpi e l'Europa. Realtà territoriale di ieri e di oggi*, Atti del 52° Convegno Nazionale AIIG (Saint-Vincent Bard. 26-31 agosto 2009), Alessandria, Edizioni dell'orso, 2010, pp. 171-175.

TESI DI DOTTORATO N. Messina, "Metodologías de enseñanza en Geografía", 2017, Universidad de Extremadura (Spagna) depositata presso la Biblioteca Pubblica dell'Università di Extremadura (Spagna) nel repository UEX <http://dehesa.unex-es/handle/10662/85>.

MOTIVATO GIUDIZIO ANALITICO SUI TITOLI, SUL CURRICULUM E SULLA PRODUZIONE SCIENTIFICA IVI COMPRESA LA TESI DI DOTTORATO

GIUDIZIO COLLEGALE

La Candidata, nata nel 1981, è laureata in scienze dell'educazione della formazione; ha conseguito il titolo di *Doctora por la Universidad de Extremadura* presso la Universidad de Extremadura (Spagna) nel 2017. Dal 2016 al 2019 organizza ed è docente in corsi di formazione universitaria per Docenti di ogni ordine e grado sviluppando presso l'Università di Messina temi propri dell'insegnamento della disciplina M-GGR/01: "Laboratorio metodologico -didattico", "La sicurezza sismica nelle scuole e nella nostra città", "Geo-movie" e "Il Paesaggio Educativo". È abilitata all'insegnamento nelle scuole medie secondarie e svolge attività di terza missione presso la sezione di Messina e quella di Catania dell'AiiG, anche organizzando convegni e conferenze, tra cui la Notte della Geografia.

Ha seguito numerose attività di formazione in Italia e all'estero. Partecipa a gruppi di ricerca nazionali, tra cui un PRIN 2015 – Unità di Catania, diversi gruppi di lavoro AGel.

Presenta alla valutazione 22 pubblicazioni oltre la tesi di Dottorato, tutte congruenti con i criteri della disciplina oggetto del bando, È apprezzabile l'adesione a chiari e rigorosi approcci metodologici. Affronta tematiche interdisciplinari nel campo dell'insegnamento anche su riviste specialistiche, mantenendo l'adesione con quelle più note all'interno della comunità scientifica.


Considerata comparativamente alle altre candidature è ammessa alla successiva fase di discussione pubblica.

LA COMMISSIONE

Prof.ssa Maria Prezioso (Presidente)

Prof. Caludio Cerreti (Componente)

Prof. Egidio Dansero (Segretario)



CANDIDATO 6) PRIVITERA Sandro

TITOLI E CURRICULUM

TITOLI VALUTABILI

- a) dottorato di ricerca di ricerca o equipollenti, conseguito in Italia o all'Estero in materia diversa da quella della presente valutazione
- b) eventuale attività didattica a livello universitario in Italia o all'Estero: limitata a brevi contributi seminariali.
- c) documentata attività di formazione o di ricerca presso qualificati istituti italiani o stranieri; 2015-Crash Course (12 ore) per operatori di programmi di cooperazione internazionale allo sviluppo Cattedra Jean Monnet Ad Personam” in collaborazione con la ONG CO.P.E. di Catania; breve Corso di formazione INVEST 45 ore nel campus internazionale di eccellenza “Campus do Mar” dell'Universidad de Vigo in Spagna Facultad de Ciencias Económicas y Empresariales in INVEST Models for Assessing Ecosystem” nell’ambito del Training Program Manager del Natural Capital Project dell’Università di Stanford (USA); breve seminario presso l'Università Católica de Chile a Santiago del Cile su Cartografia da Satellite, con immagini Spot ed ERS-1, organizzato da (CNES) e European Space Agency (ESA) per monitoraggio dei rischi ambientali, della pianificazione territoriale, delle risorse rinnovabili e non rinnovabili.
- d) organizzazione, direzione e coordinamento di gruppi di ricerca nazionali e internazionali, o partecipazione agli stessi: E’ membro di gruppi di lavoro AGel “I luoghi del commercio tra innovazione e tradizione”, “Riordino Territoriale e Sviluppo locale: quali elementi di contatto?”, “Una rete ecomuseale per la valorizzazione delle identità locali”, “Montagna. Questione geografica e non solo”. Dal 2020 fa parte di un progetto di ricerca internazionale *Evolucion del riesgo costero bajo diferentes escenarios de cambio climatico* finanziato dalla Junta de Andalucía, Spagna. In passato ha fatto parte del progetto di ricerca internazionale: “*Management of coastal risks related to climate change: proposal of a new model (CGL2011-25438)*” Scienze della Terra dell’Università di Cadice, e del Progetto di ricerca FFR 2012: “*Sviluppo e territorio in Sicilia. I Distretti Turistici in prospettiva geo-antropologica*” dell’Università di Palermo. Nei decenni passati ha ottenuto contratti prevalentemente presso l’Univ. di Catania anche in settori diversi da quello della presente valutazione comparativa.
- e) titolarità di brevetti relativamente ai settori concorsuali nei quali è prevista; nessun titolo
- f) relatore a congressi e convegni nazionali e internazionali: partecipa ad eventi e seminari prevalentemente a carattere locale
- g) premi e riconoscimenti nazionali e internazionali per attività di ricerca; nessun titolo
- h) diploma di specializzazione europea riconosciuto da Board internazionali, relativamente a quei settori concorsuali nei quali è prevista: nessun titolo

PRODUZIONE SCIENTIFICA

PUBBLICAZIONI SCIENTIFICHE VALUTABILI

Il candidato presenta alla valutazione 29 pubblicazioni

- 1) Privitera S. (2021), "Da L'Italia vista dal cielo: Sicilia (1970). Una nuova visione geografica dell'iconema Sicilia", in G. Messina, L. D'Agostino (a cura di), *Configurazioni e trasfigurazioni. Discorsi sul paesaggio mediato*, Nuova Trauben, Torino, pp. 251-262.
- 2) Mercatanti L., Privitera. (2020), "I Geositi del monte Etna: un caso di studio del patrimonio geologico", in S. Cannizzaro (a cura di), *Ecomuseo dell'Etna tra natura, mito e cultura*, Patròn, Bologna, pp. 57-71.
- 3) Privitera S., (2020) - "Dalla Persia all'Iran: un viaggio tra natura e cultura, tra passato e presente". in G. Messina, L. Mercatanti (a cura di), *In Cammino. Geografie di viaggio e pellegrinaggio*, Geografia Cultura e Società, Nuova Trauben, Torino, pp. 63-83.
- 4) Privitera D, Privitera S., (2018) — "Laboratory as experiment in field learning: An application in a touristic city". *Journal of Research and Didactics in Geography (J-READING)*, 1, 7, June, 2018, pp. 77-88.
- 5) Privitera S., (2018) "11 tenitorio del Monte Etna da Parco Regionale a Patrimonio Naturale Mondiale dell'UNESCO". *Geotema* 57, pp. 143-148.
- 6) Privitera S., (2018), "Nuovi atlanti geografici digitali. Verso una geografia in divenire", in L. Mercatanti, S. Palmentieri, G. Sabato (a cura di), *Geografie Digitali-Spazi e Socialità*, Streetlib, Milano, pp. 87-99.
- 7) Mercatanti L., Privitera S. (2017) — "La Geografia della costa siciliana tra minacce e opportunità. Casi studio" Edizioni Lussografica, Caltanissetta, pp. 175.
- 8) Arangio A., Privitera S. (2017) - "Tre escursioni studio organizzate dalla Sezione Sicilia", *Ambiente Società Territorio. Geografia nelle scuole. Rivista dell'Associazione Italiana Insegnanti di Geografia*, Roma, anno LXII, nuova serie XVII, n. 02, (p. 48).
- 9) Privitera S., Quercio N. (2015), "The Protected Areas Network in Sicily, Italy: a new opportunity for territorial development", in *International Journal of Sustainable Development and Planning*, Wessex Institute, Vol. 148, pp. 261-273.
- 10) Cialdea D., Privitera S., Maccarone A., (2014) — "11 sistema delle aree protette in Sicilia come opportunità di sviluppo". Conferenza Scientifica Annuale AISRe - Associazione Italiana di Scienze Regionali, 11-13 settembre 2014, Padova. pp. 1-19.
- 11) Javier Gracia P., Geremia F., Privitera S., Amore C. (2014), "The probable karst origin and evolution of the Vendicati coastal lake system (SE Sicily, Italy)", in *Acta Carsologica, Postojna*, 43/2-3, pp. 215-228.
- 12) Privitera S., (2013) — "La proposta di un itinerario vulcanologico urbano a Catania". Convegno di Studi "Percorsi creativi di turismo urbano¹- Creative paths of urban tourism" Beni culturali e riqualificazione nella città contemporanea, Catania 22-24 settembre 2011. Patròn, Bologna, pp. 250-265.
- 13) Gracia Prieto J., Amore C., Geremia F., Privitera S., (2013) - "Origin and evolution of the Vendicari coastal lake system (SE Sicily)". *Sociedad Geologica de Espana-VII Jornadas de Geomorfologia Litoral* 17-19 Luglio, Oviedo, Spain 2013. *Geo-Temas* vol. 14, pp. 171-174*
- 14) Privitera S. (2012) — "L'Etna e la sua attività", in Famoso N. (a cura di), *Il territorio siciliano. L'Etna*. C.U.E.C.M., Catania pp. 77-110.
- 15) Privitera S., (2011) — "La linea di costa della Provincia di Messina: problematiche ambientali dei litorali ed effetti dell'erosione costiera", in Polto C. (a cura di), "Umanizzazione e dissesto del territorio tra passato e presente. Il caso del Messinese" *Giomata di studio* 13 Aprile 2011. EDAS, Messina, pp. 47-61.
- 16) Privitera S., (2011) - "Prime analisi sugli effetti di un cambiamento climatico nell'area catanese. L'area costiera", in Di Blasi A. (a cura di) *Atti del Congresso Nazionale Geografico Italiano. Il futuro della geografia: ambiente, culture, economia*. (Firenze 10-12 settembre 2008), Vol. II Contributi, Patròn, Bologna, pp. 481-485.
- 17) Privitera S., (2010) - "Geomorphological characters of the Etna coast (Eastern Sicily): examples of irreversible environmental degradation due to anthropic activities", *Analele Științifice Ale Universității "Al. 1. Cuza Un. Iasi. Romania, Geologie, Special Issue, GEO-IASI - 2010, Geologie*, pp. 173-177.

- 18) Privitera S., Torre S. (2007) — "Le lagune di Oliveri-Tindari: un caso di interazione tra azione antropica ed evoluzione ambientale". Annali della Facoltà di Scienze della Formazione, Università degli Studi di C.U.E.C.M, CatanimV01. 6, pp. 111-157.
- 19) Trimarchi R., Privitera S. (2007) — "Pressione antropica e degrado ambientale nelle aree costiere siciliane. La dispersione del patrimonio paesaggistico della Riviera dei Ciclopi". Annali della Facoltà di Scienze della Formazione, Università degli Studi di Catania, C.U.E.C.M., Catania, Vol. 6, pp. 187-247.
- 20) Privitera S. (2006) - "Siti di interesse ambientale: conflittualità rilevate", in I Quaderni dell 'Interreg. La valutazione Ambientale. Materiali per un progetto transfrontaliero. Un sistema informativo per la Valutazione delle Attività sulla Costa (SIVAC) Quaderno 3. Progetto GES.S.TER. Gestione sostenibile delle aree costiere. Interreg III A Transfrontaliero Adriatico. pp. 123-151.
- 21) Privitera S. (2005) - "Risorse e valenze nei paesi dell'Adriatico: Le valenze ambientali", in I quaderni dell 'Interreg. Studio del territorio. Analisi e valorizzazione del paesaggio. Materiali per un progetto transfrontaliero. Un sistema informativo per la Valutazione delle Attività sulla Costa (SIVAC) Quaderno 2. Progetto GES.S.TER Gestione sostenibile delle aree costiere. Interreg III A Transfrontaliero Adriatico, pp. 114-133.
- 22) Amore C., Privitera S. (2003) — "Lo stato delle coste dell' Agrigentino", Atti 3^o Congresso Regionale dell 'Ordine dei Geologi di Sicilia. "Sicilia a rischio: dalla previsione alla prevenzione delle pericolosità geologiche ", Agrigento. 13-16 Settembre 2001, pp. 1-7.
- 23) Privitera S., (2000) - "Un trekking intorno al vulcano Etna". ALP Rivista Mensile, Vivalda Editori, Torino.
- 24) Privitera S. (1999) - "La città del limone verdello", in Monografia su Acicatena (CT) - Viaggio in Sicilia, Edizioni Ariete, Palermo.
- 25) Privitera S., (1999) - "11 Carsismo delle Madonie", in EOLO Quaderno verde della Natura Siciliana, n. 12 - 1999, Maimone Editore & Associati. Catania
- 26) Privitera S. (1998) - "Aula verde nel Parco", in EOLO, Quaderno verde della Natura Siciliana, Maimone Editore & Associati, Catania, n. 9.
- 27) Privitera S., (1998) - "Sentiero Natura nelle Madonie: da Piano Sempria a Piano Pomo", in EOLO Quaderno verde della Natura Siciliana, Maimone Editore & Associati, Catania, n. 9.
- 28) Privitera S., (1993) — "Popolamenti e tanatocenosi a molluschi dello Stretto di Magellano", Tesi di Dottorato, Università degli Studi di Messina, Dottorato di Ricerca VI Ciclo in Scienze Ambientali (Ambiente Marino e Risorse), pp. 195
- 29) Privitera S., (1992) - "Una lunga storia", (storia ed evoluzione del vulcano Etna), in OASIS, anno VIII, n. 9 settembre 1992, pp. 110-111.

MOTIVATO GIUDIZIO ANALITICO SUI TITOLI, SUL CURRICULUM E SULLA PRODUZIONE SCIENTIFICA IVI COMPRESA LA TESI DI DOTTORATO

GIUDIZIO COLLEGALE

Nato nel 1961, laureato in Scienze Geologiche (1989), dottore di ricerca in Scienze Ambientali (1994), tecnico laureato presso l'Università di Catania, a più riprese direttore di riserve naturali integrali. Il candidato presenta un curriculum interessante, ma in buona parte distante (fin dalla formazione universitaria) dall'ambito disciplinare di cui alla presente valutazione, privilegiando piuttosto temi di indagine naturalistica. La variegata attività didattica risulta composta da episodi frammentari; la partecipazione a gruppi di ricerca è parimenti episodica come i contributi a incontri di studio. Il percorso del candidato presenta nell'insieme una non piena aderenza al profilo disciplinare, malgrado un recente avvicinamento ai temi propri dell'odierna Geografia che gli è valso l'abilitazione per la seconda fascia al macrosettore. Le molte pubblicazioni presentate, spesso apprezzabili benché talvolta ripetitive, testimoniano di questo percorso; quelle più vecchie, tuttavia, di minor spessore e più lontane dall'ambito disciplinare, deprimono la valutazione d'insieme.


Considerato comparativamente alle altre candidature non è ammesso alla discussione pubblica.

LA COMMISSIONE

Prof.ssa Maria Prezioso (Presidente)

Prof. Claudio Cerreti (Componente)

Prof. Egidio Dansero (Segretario)

A handwritten signature in black ink, appearing to read 'Maria Prezioso'. The signature is written in a cursive style with a large initial 'M' and 'P'.

1. CANDIDATA 7) RAIMONDI Valeria

TITOLI E CURRICULUM

TITOLI VALUTABILI

a) dottorato di ricerca di ricerca o equipollenti, conseguito in Italia: Dottorato in studi urbani - Scuola Universitaria Superiore Sant'Anna di Pisa e Gran Sasso Science Institute, L'Aquila con borsa. Titolo della tesi: *Migrant strategies of self-organisation within and against the European border regime. The case of the City Plaza hotel in Athens.*

b) eventuale attività didattica a livello universitario in Italia o all'Estero. Breve esperienza come assistente

c) documentata attività di formazione o di ricerca presso qualificati istituti italiani o stranieri: nel 2020 è guest researcher nel Institute for Urban Research (IUR)/Department of Global Political Studies (GPS), Università di Malmö. Ha svolto indagini sul campo anche in Libano a partire dalla laurea specialistica e soprattutto durante la tesi di dottorato presso il Refugee Accommodation and Solidarity Space ad Atene, Grecia e. Nel 2010 ha svolto un tirocinio formativo presso il dipartimento di pianificazione urbana Facoltà di Architettura, Università di Sarajevo (Bosnia Erzegovina) presso cui ha svolto un master ERASMUS MUNDUS Join Eu-See con borsa. Partecipa a studi per la realizzazione del progetto per la nuova Area Metropolitana di Sarajevo e per la riqualificazione di "Zica", area industriale dismessa nel comune di Novo Sarajevo.

Nel 2019 ha ottenuto una Borsa di studio per la partecipazione alla Summer School in Global Studies and Critical Theory "Planetary Urbanscapes" – Bologna; nel 2018 "Early Career Researcher Grant" - Sociological Review Foundation (UK). Nel 2013-2014 ha ottenuto Borsa di studio della Regione Emilia-Romagna per frequentare il Master in Pianificazione paesaggistica presso l'Università degli Studi di Camerino

d) organizzazione, direzione e coordinamento di gruppi di ricerca nazionali e internazionali, o partecipazione agli stessi; Ha organizzato in collaborazione 4 workshop e partecipato ad alcune conferenze e seminari in ambito nazionale ed internazionale

e) titolarità di brevetti relativamente ai settori concorsuali nei quali è prevista; Nessun titolo

f) relatore a congressi e convegni nazionali e internazionali; nessun titolo

g) premi e riconoscimenti nazionali e internazionali per attività di ricerca; nessun titolo

h) diploma di specializzazione europea riconosciuto da Board internazionali, relativamente a quei settori concorsuali nei quali è prevista. Nessun titolo

PRODUZIONE SCIENTIFICA

PUBBLICAZIONI SCIENTIFICHE VALUTABILI

Presenta 9 pubblicazioni accettate alla valutazione sulle 11 dichiarate in elenco e la tesi di Dottorato

1. Raimondi, V. 2019. For 'common struggles of migrants and locals'. Migrant activism and squatting in Athens, *Citizenship Studies*, 23(6), 1-19. DOI: 10.1080/13621025.2019.1634373.
2. Raimondi, V. 2019. 'Free zone Exarcheia'. Narratives of an antagonist neighbourhood, *Lo Squaderno*. Explorations in Space and Society No. 53 –Neighbourhood Portraits.
3. Raimondi, V. 2019, Resisting the camp: migrants' squats as antithetical spaces in Athens's City Plaza. In Darling, J. and Bauder, H. (eds), *Sanctuary cities and urban struggles. Rescaling migration, citizenship, and rights* (pp. 191-216). Manchester: Manchester University Press.

4. Di Giovanni, G., Raimondi, V. 2018, L'Aquila: works in progress for a Knowledge City. In Coppola, A., Fontana, C. and Gingardi, V. (eds), *Envisaging L'Aquila. Strategies, spatialities and sociabilities of a recovering city* (pp. 55-74). Trento: Professional Dreamers.
5. Raimondi, V. 2017. Oltre il campo: strategie dei rifugiati per un'accoglienza autogestita. Il caso di Atene. In Aa.Vv., (S)radicamenti, Società di studi geografici. *Memorie geografiche* 15, pp. 131-136.
6. Raimondi, V. 2017. La materializzazione del confine: il caso dell'Inter-Entity Boundary Line a Sarajevo, *Sentieri Urbani/Urban Tracks*, 9(22), pp. 53-59.
7. Raimondi, V. 2014. Sarajevo. Lo sviluppo della città multiculturale. In Marchi, M. (ed) *Geografie dell'Adriatico orientale nel XX secolo. Città, popolazioni, confini* (pp. 209-236). Bologna: Bononia University Press.
8. Raimondi, V. 2014. L'urbicidio di Sarajevo, gli accordi di Dayton e la città divisa. In Marchi, M. (ed) *Geografie dell'Adriatico orientale nel XX secolo. Città, popolazioni, confini* (pp. 237-266). Bologna: Bononia University Press.
9. Raimondi, V. 2017. Recensione di: Cancellieri, A. (2013) *Hotel House*, Trento: Professional Dreamers. Pubblicata in *Sentieri Urbani/Urban Tracks*, anno IX, n. 22, pp. 90-91.

PUBBLICAZIONI SCIENTIFICHE NON VALUTABILI

Si tratta di due pubblicazioni in elenco ma non inserite tra quelle presentate alla valutazione

SCRITTI COLLETTIVI

- SAB Collective. 2019. Anarchist Reflections on Migrant Solidarity, Anti-Citizenship and State Repression. Anarchist Studies Blog. <https://anarchiststudies.noblogs.org/post/2019/09/>
- Refugees Accommodation Space City Plaza. 2018. Refugees' Struggles in Athens: Voices from City Plaza. In Squek – Squatting Everywhere Collective (ed) *Fighting for spaces, fighting for our lives* (pp. 350-356). Münster: edition assemblage.

TESI DI DOTTORATO dal titolo Migrant strategies of self-organisation within and against the European border regime. The case of the City Plaza hotel in Athens

MOTIVATO GIUDIZIO ANALITICO SUI TITOLI, SUL CURRICULUM E SULLA PRODUZIONE SCIENTIFICA IVI COMPRESA LA TESI DI DOTTORATO

GIUDIZIO COLLEGALE

La Candidata, nata nel 1984 e laureata in Geografia e processi territoriali, è dottore di ricerca in studi urbani, titolo conseguito presso il Gran Sasso Science Institute, L'Aquila con una tesi dal taglio fortemente sociologico. Attualmente insegna Geografia nelle scuole medie superiori. Non ha svolto attività didattica a livello universitario in Italia o all'Estero. I suoi interessi di ricerca sono rivolti agli studi di politica urbana e sociale, come dimostra la sua attività di guest researcher nel Institute for Urban Research /Department of Global Political Studies (GPS), Università di Malmö o la dichiarata combinazione tra approcci autoetnografici e quantitativi ad Atene, o ancora la partecipazione in progetti politici e sociali legati alla solidarietà con i migranti in Grecia. I tirocini formativi sono stati svolti presso il Dip. di pianificazione urbana Facoltà di Architettura, Università di Sarajevo (Bosnia Erzegovina), come pure la raccolta di testimonianze degli abitanti del campo profughi. Nel 2019 ha ottenuto una Borsa di studio per la partecipazione alla Summer School in Global Studies and Critical Theory "Planetary Urbanscapes" – Bologna e nel 2018 "Early Career Researcher Grant" - Sociological Review Foundation (UK). Nel 2013-2014 ha ottenuto Borsa di studio della Regione Emilia-Romagna per frequentare il Master in Pianificazione paesaggistica presso l'Università degli Studi di Camerino

Ha organizzato in collaborazione 4 workshop e partecipato ad alcune conferenze e seminari, anche del macrosettore 11/B1, in ambito nazionale ed internazionale.


Considerata comparativamente alle altre candidature è ammessa alla discussione pubblica.

LA COMMISSIONE

Prof.ssa Maria Prezioso (Presidente)

Prof. Claudio Cerreti (Componente)

Prof. Egidio Dansero (Segretario)

A handwritten signature in black ink, appearing to read 'Maria Prezioso'. The signature is written in a cursive style with a large initial 'M' and 'P'.

CANDIDATO 9) SABATO Gaetano

TITOLI E CURRICULUM

TITOLI VALUTABILI

- a) dottorato di ricerca di ricerca o equipollenti, conseguito in Italia o all'Estero: Dottorato di ricerca in "Scienze del Turismo: metodologie, modelli e politiche", Geografia M-GGR/01 (Tesi di dottorato dal titolo: "Turismo da crociera. Un'antropologia delle rappresentazioni e interazioni")
- b) eventuale attività didattica a livello universitario in Italia o all'Estero: è docente a contratto di geografia per il periodo 2018-19, 2019-20 presso l'Università di Palermo
- c) documentata attività di formazione o di ricerca presso qualificati istituti italiani o stranieri: Nel 2019-20 è assegnista di ricerca in Geografia presso l'Università di Palermo; è stato anche borsista di ricerca negli ITS progettando corsi.
- d) organizzazione, direzione e coordinamento di gruppi di ricerca nazionali e internazionali, o partecipazione agli stessi; partecipa a numerosi incontri.
- e) titolarità di brevetti relativamente ai settori concorsuali nei quali è prevista; nessun titolo
- f) relatore a congressi e convegni nazionali e internazionali: relatore in alcuni convegni
- g) premi e riconoscimenti nazionali e internazionali per attività di ricerca; nessun titolo
- h) diploma di specializzazione europea riconosciuto da Board internazionali, relativamente a quei settori concorsuali nei quali è prevista. Nessun titolo

PRODUZIONE SCIENTIFICA

Presenta alla valutazione 35 pubblicazioni, tra cui 1 monografia, una tesi di dottorato, capitolini di libro, alcune curatele e recensioni

PUBBLICAZIONI SCIENTIFICHE VALUTABILI

- 1) Sabato G. (2018). Crociere e crocieristi. Itinerari, immaginari e narrazioni. TORINO:Giappichelli, ISBN: 978-889217552-5
- 2) Sabato G. (2021). Paesaggi e virtualità: il caso dei videogiochi open world. In Messina G. e D'Agostino L. (a cura di) "Configurazioni e trasfigurazioni. Discorsi sul paesaggio mediato". TORINO: Nuova Trauben, pp. 309-320, ISBN 9788899312794
- 3) Sabato G. (2021). Territorio e pandemia, resilienza e fragilità. In "Dialoghi Mediterranei" n.48, marzo-aprile, Istituto Euroarabo di Mazara del Vallo, ISSN 2384-9010 (<http://www.istitutoeuroarabo.it/DM/territorio-epandemia-resilienza-e-fragilita/>)
- 4) Sabato G. (2020). Barbès, Parigi: conflitto urbano e conflitto mediatico. In Pagnini M.P. e Sabbedotti D. (a cura di), «Conflitti», ROMA: Edicusano, pp. 93-100. ISBN 9788836110063
- 5) Mercatanti L, Sabato G (2020). Spazialità e sport: le narrazioni del ciclismo negli spot ufficiali. In: (a cura di): Bettoni G; Pioletti AM, Geografia, geopolitica e geostrategia dello sport. Tra governance e mondializzazione. p.09-45 Ed. Quadreg, Roma.
- 6) Messina G., Sabato G (2020). Four Axes of Palermo's Commerce: a Geographical Perspective. In "Bollettino della Società Geografica Italiana — Bulletin of the Italian Geographical Society", Series 14, vol. 3, Special Issue «Reading consumption and retail in urban spaces» (a cura di Sommella R.), accettato per la pubblicazione.
- 7) Giovanni Messina, Gaetano Sabato (2020). Pandemia in Sicilia: insularità e isolamento. In: (a cura di): Korinman M, MONDO-VIRUS STORIA E GEOPOLITICA DEL COVID-19. p. 241-256, ISBN: 978-88-6529-209-9.

- 8) Sabato, Gaetano (2020). Il cambiamento climatico nella percezione degli adolescenti: una prospettiva geografica. In: (a cura di): Gómez Cantero J.;Morán Martinez C.;Losada Gómez J.;Carnelli F, The climate crisis in Mediterranean Europe. Cross-Border and multidisciplinary issues on climate change. GEOGRAPHIES OF THE ANTHROPOCENE, vol. 3, p. 147-162, Lago:Il Sileno, ISBN: 9791280064004, ISSN: 2611-3171.
- 9) Sabato G. (2020). Pagine di geografia, pagine di vita. In (a cura di): Giannone M.; Mercatanti M.; Messina G.; Sabato G., Intrecci geografici. Girolamo Cusimano: biografia di una ricerca. TORINO: Nuova Trauben, pp. 92102. ISBN 9788899312787
- 10) Sabato G. (2020). "Ultreya, suseya, Santiago!" Viaggio e spazialità ne La ballata dei pellegrini. In: (a cura di) Mercatanti L.; Messina G., In cammino. Geografie di viaggio e pellegrinaggio. TORINO: Nuova Trauben, pp. 213-227. ISBN 9788899312657
- 11) Sabato G. (2020). Spazio, potere e memoria: riflessioni di un geografo su fumetto e cartoon di propaganda. In: Bonura M., Cinema, vignette e baionette. La propaganda politica (1930-1945) nel cinema d'animazione. PALERMO: Palermo University Press, pp. 183-188. ISBN 9788855090971
- 12) Sabato Gaetano (2020). Un'autoetnografia per immagini. DIALOGHI MEDITERRANEI, p. 668-676, ISSN: 2384-9010.
- 13) Giovanni Messina, Gaetano Sabato (2019). Il boulevard di Palermo. Dinamiche del commercio nell'asse via Ruggero Settimo-viale della Libertà. In: (a cura di): Cusimano G, Le strade del commercio in Sicilia. Analisi e ricerche sul campo. SCIENZE GEOGRAFICHE - OPEN ACCESS, p. 55-76, Francoangeli, ISBN: 9788891772978
- 14) Mercatanti L, Sabato G (2019). Volcanic risk and the role of the media. A case study in the Etna area. AIMS Tipologia prodotto
- 15) Messina, G, Sabato, G (2019). Frontiera e retoriche della migrazione: il caso della carta di Palermo 2015. In: (a cura di): Korinman M;Terranova G, Mondo nuovo. Acta geopolitica. E tornata l'Italia?. vol. 1, p. 203-213, Ogliastrò Cilento:Licosia, ISBN: 9788899796686
- 16) Sabato G. (2019), Appropriazione e (ri)semantizzazione dello spazio urbano: lo sport in una piazza palermitana. In: (a cura di): Mercatanti L.; Palmentieri S.; Sabato G., Marginalità, sostenibilità e sviluppo. Analisi teorica e casi studio del Mezzogiorno, MILANO: StreetLib, pp. 39-48, ISBN 9788834101735
- 17) Giovanni Messina, Gaetano Sabato (2018). Funzioni e percezioni del territorio. L'esperienza del GAC «Il sole e l'azzurro: tra Selinunte, Sciacca e Vigata». GEOTEMA, vol. 57, p. 247-256, ISSN: 1126-7798
- 18) Sabato G. (2018). Rappresentazioni e territorio nelle dinamiche del turismo: il caso della Lonely Planet Sicily. GEOTEMA, vol. 57, pp. 39-46, ISSN: 1126-7798
- 19) Sabato G. (2018). Geografie dell'informe. Le nuove frontiere della globalizzazione. Etnografie da Tangeri, Napoli e Istanbul. RIVISTA GEOGRAFICA ITALIANA, FIRENZE, Annata CXXV, Fasc. 2, Giugno, pp. 212-214. ISSN 0035-6697
- 20) Mercatanti L, Cusimano G, Sabato G (2018). Geografia e immaginazione. LE NUOVE FRONTIERE DELLA SCUOLA, vol. 46, p. 61-72, ISSN: 2281-9681
- 21) Sabato, G (2018). Guide turistiche online e didattica della Geografia. In: (a cura di): Mercatanti L; Sabato G, Geografie digitali. Spazi e socialità. p. 99-115, Milano:StreetLib, ISBN: 9788827597163
- 22) Messina, G, Sabato, G (2018). Città, memoria e social network: partecipazione e condivisione su un gruppo Facebook. In: (a cura di): Mercatanti L;Sabato G, Geografie digitali. Spazi e socialità. p. 55-77, Milano:StreetLib, ISBN: 9788827597163
- 23) Sabato, G (2018). Geolocalizzazione e social network: spazi e condivisione attraverso i locative media. In: (a cura di): Mercatanti L;Sabato G, Geografie digitali. Spazi e socialità. p. 12-34, Milano:StreetLib, ISBN: 9788827597163
- 24) Cusimano G., Barilaro C., CANNIZZARO, SALVATORE, CIRELLI, CATERINA, Mercatanti L., PORTO, Carmelo Maria, PRIVITERA, DONATELLA, Sabato G (2017). Gerarchie territoriali e commercio in Sicilia. In: (a cura di): Viganoni L, Commercio, consumo e città. Quaderno di lavoro. SCIENZE 25) SABATO, Gaetano (2017). Cruise tourists on the Mainland: Itineraries and Interactions. In: (a cura di): Dowling R;Weeden C, Cruise Ship Tourism. p. 424-438, WALLINGFORD:CABI,ISBN: 9781780646084
- 26) SABATO, Gaetano, Albano M. (2016). Wellness Centres on Costa Crociere Cruises: Body, Space, and Representation from an Anthropological and Linguistic perspective. SYNERGIES EUROPE, p. 49-69, ISSN: 1951-6088

- 27) SABATO, Gaetano (2015). Crociere e crocieristi: per un'antropologia delle intermediazioni. In: (a cura di): Cusimano G., Il turismo nelle delle destinazioni. p. 167-181, Bologna:Pàtron, ISBN: 9788855533270.
- 28) SABATO, Gaetano (2015). Ospedale, elemosina e performance del dolore: pratiche del campo e del fuori campo. DIALOGHI MEDITERRANEI, vol. 12, ISSN: 2384-9010
- 29) CUSIMANO, Girolamo, SABATO, Gaetano (2014). Distretti turistici, i valori dell'immaginario. In: (a cura di): Cusimano G;Parroco AM;Purpura A, I distretti turistici: strumenti di sviluppo dei territori. L'esperienza nella Regione Sicilia. p. 68-85, Milano:Franco Angeli, ISBN: 9788856855388.
- 30) SABATO, G. (2014). Uno sguardo semio-antropologico sul treno: frontiere della comunicazione in Sciascia e Solinas Donghi. CROSSING BOUNDARIES IN CULTURE AND COMMUNICATION, vol. 4, p. 186-200, ISSN: 2248-2202.
- 31)Albano, M, SABATO, Gaetano (2014). Review Volume 111 ISBN: 978-1-935494-40-9. JOURNAL OF RESEARCH IN GENDER STUDIES, vol. Review Volume 111 ISBN: 978-1-935494-40-9, p. 163-170, ISSN: 2164-0262
- 32)Albano, M, SABATO, Gaetano (2013). Bodies, emotions and tourism: a study of Costa Cruises commercials. JOURNAL OF TOURISM CONSUMPTION AND PRACTICE, vol. 5, p. 48-61, ISSN: 1757-013X
- 33)Albano, M, SABATO, Gaetano (2013). Corps féminin et représentations touristiques: le cas des placards publicitaires des vacances en croisière. In: (a cura di): Mihaila R;Oktapoda E;Honicker N, Gender Studies in the age of globalization. p. 131-154, New York:Addleton Academic Publishers, ISBN: 9781935494409
- 34)SABATO, Gaetano, Di Fede, Gianni (2011). Il dono dell'ospitalità nelle dinamiche turistiche contemporanee. Il caso del couchsurfing e del baratto. In: (a cura di): Ruisi M, Prospettive relazionali intra- e inter-aziendali nelle nuove tendenze della ricettività turistica. QUADERNI DI RICERCA ECONOMICO-AZIENDALE: TEORIA E CASI, vol. 2011-02, p. 63-84, Aracne, ISBN: 978-88-548-3789-8, doi: 10.4399/97888548378985
- 35)SABATO, G. (2011). "11 viaggio" di Tomasi di Lampedusa. Uno sguardo antropologico sullo spazio dell'attraversamento. In: (a cura di): Monticelli Taverna L., Testo e metodo. Prospettive teoriche sulla letteratura italiana. TALLINN: Tallinn University Press, p. 345-382, ISBN 978-9985-58-711-9
- 36)SABATO, G. (2004). Il teatro orientale. In: (a cura di): Perricone R., L'Epos appeso a un filo. Le forme teatrali riconosciute dall'UNESCO "Capolavoro del patrimonio orale e immateriale dell'umanità", Gli archivi di Morgana, n. 7, Museo internazionale delle marionette 'Antonio Pasqualino, Palermo, pp, 35-55 e pp. 59-63. ISBN: 978-88-97035-24-4.

TESI DI DOTTORATO: SABATO, G. (2012). Il turismo da crociera. Un'antropologia delle rappresentazioni e interazioni. Tesi di Dottorato in "Scienze del Turismo: metodologie, modelli e politiche", XXIII Ciclo, A.A. 2011/2012, Dipartimento di Scienze Economiche, Aziendali e Finanziarie, Facoltà di Economia, Università di Palermo, Settore disciplinare M-GGR/01.

MOTIVATO GIUDIZIO ANALITICO SUI TITOLI, SUL CURRICULUM E SULLA PRODUZIONE SCIENTIFICA IVI COMPRESA LA TESI DI DOTTORATO

GIUDIZIO COLLEGALE

Nato nel 1976, laureato in Lettere, dottore di ricerca in "Scienze del Turismo: metodologie, modelli e politiche", docente abilitato di Italiano e Storia nelle scuole superiori, docente a contratto in istituzioni universitarie, il candidato presenta un curriculum ricco e variegato, tendenzialmente pertinente all'ambito disciplinare oggetto della valutazione, pur provenendo da una formazione etno-antropologica. Senza abbandonare una postura multidisciplinare, il candidato ha progressivamente spostato i suoi interessi verso temi (ad es. il turismo) e metodi più propriamente geografici, conseguendo l'abilitazione alla seconda fascia per il settore concorsuale. Il percorso di progressivo avvicinamento alla geografia è riscontrabile sia nella pluriennale e rilevante attività didattica istituzionale svolta, sia nella cospicua produzione scientifica (spesso con collocazione editoriale marginale) che include anche una monografia; così anche nella partecipazione a gruppi di ricerca e nei numerosi contributi a incontri di studio, non tutti peraltro strettamente pertinenti al settore disciplinare.


Considerato comparativamente alle altre candidature è ammesso alla discussione pubblica.

LA COMMISSIONE

Prof.ssa Maria Prezioso (Presidente)

Prof. Claudio Cerreti (Componente)

Prof. Egidio Dansero (Segretario)


A handwritten signature in black ink, appearing to read "Egidio Dansero". The signature is written in a cursive, flowing style with a large initial "E".

DICHIARAZIONE DI CONFORMITA'

La sottoscritta Prof.ssa Maria Prezioso dichiara di avere partecipato, in via telematica, alla riunione tenutasi il 29/07/2019 dalle ore 16:00 alle ore 19:00 per lo svolgimento dei lavori della procedura di valutazione comparativa per la stipula di n. 1 contratto di diritto privato per ricercatore, a tempo determinato, per il Settore Concorsuale 11/B1 e per il Settore Scientifico Disciplinare M-GGR/01 bandita dall'Università degli Studi di Messina, ai sensi dell'art. 24, comma 3, lettera A) della legge 30 dicembre 2010, n. 240 e di avere preso parte alla stesura del relativo verbale, aderendo al contenuto dello stesso.

Roma, 29/07/2021

Prof.ssa Maria Prezioso

A handwritten signature in black ink, appearing to read 'Maria Prezioso', written in a cursive style.

DICHIARAZIONE DI CONFORMITA'

Il sottoscritto Prof. Claudio CERRETI dichiara di avere partecipato, in via telematica, alla riunione tenutasi il 29 luglio 2021 dalle ore 16:00 alle ore 19:00 per lo svolgimento dei lavori della procedura di valutazione comparativa per la stipula di n. 1 contratto di diritto privato per ricercatore, a tempo determinato, per il Settore Concorsuale 11/B1 e per il Settore Scientifico Disciplinare M-GGR/01 bandita dall'Università degli Studi di Messina, ai sensi dell'art. 24, comma 3, lettera A) della legge 30 dicembre 2010, n. 240 e di avere preso parte alla stesura del relativo verbale, aderendo al contenuto dello stesso.

29 luglio 2021

Prof. Claudio Cerreti



DICHIARAZIONE DI CONFORMITA'

Il sottoscritto Prof. EGIDIO DANSERO dichiara di avere partecipato, in via telematica, alla riunione tenutasi il 29 luglio 2021 dalle ore 16:00 alle ore 19:00 per lo svolgimento dei lavori della procedura di valutazione comparativa per la stipula di n. 1 contratto di diritto privato per ricercatore, a tempo determinato, per il Settore Concorsuale 11B/1 e per il Settore Scientifico Disciplinare M-GGR/01 bandita dall'Università degli Studi di Messina, ai sensi dell'art. 24, comma 3, lettera A) della legge 30 dicembre 2010, n. 240 e di avere preso parte alla stesura del relativo verbale, aderendo al contenuto dello stesso.

29-7-2021

Prof. Egidio Dansero

Handwritten signature of Egidio Dansero in black ink.



PROCEDURA DI VALUTAZIONE COMPARATIVA PER LA STIPULA DI N. 1 CONTRATTO DI DIRITTO PRIVATO PER RICERCATORE A TEMPO DETERMINATO, AI SENSI DELL'ART. 24, COMMA 3, LETT. A) DELLA LEGGE 30 DICEMBRE 2010, N. 240, PER IL S.C. 11/B1 - PROFILO RICHIESTO S.S.D. M-GGR/01 (Geografia), DIPARTIMENTO DI SCIENZE POLITICHE E GIURIDICHE PRESSO L'UNIVERSITA' DEGLI STUDI DI MESSINA

**VERBALE N. 3
(Discussione pubblica e punteggi)**

L'anno 2021 il giorno 3 del mese di settembre alle ore 9:00 si riunisce al completo, per via telematica, ognuno nella propria sede universitaria, la Commissione giudicatrice, della procedura di valutazione comparativa in epigrafe, nominata con D.R. prot. n. 0073903 del 9/06/2021, pubblicato sul sito internet dell'Università di Messina, per procedere con la discussione pubblica dei titoli e delle pubblicazioni dei candidati precedentemente ammessi.

Sono presenti i sotto elencati commissari:

Prof.ssa Maria PREZIOSO Università di Roma Tor Vergata

Prof. Claudio CERRETI Università di Roma TRE

Prof. Egidio DANSERO Università degli studi di TORINO

In videoconferenza, la Commissione dà atto che i canali telematici in utilizzo (Microsoft TEAMS) sono idonei al riconoscimento dei soggetti coinvolti e che è attraverso il link pubblico è garantita la partecipazione dei docenti invitati alla discussione.

La Commissione procede, quindi, all'appello dei candidati ammessi nella riunione precedente.

Sono collegati i seguenti candidati dei quali è accertata l'identità personale:

1. DE PASCALE Francesco
2. MESSINA Giovanni
3. MESSINA Nunziata
4. SABATO Gaetano

Risultano assenti le candidate BONATO Michela e RAIMONDI Valeria.

I candidati presenti sono chiamati a sostenere la discussione in ordine alfabetico.

Al termine della discussione pubblica, la Commissione procede ad attribuire un punteggio **ai titoli e a ciascuna delle pubblicazioni**, tenendo conto dei criteri stabiliti nella prima riunione (All. A). Riesaminati i motivati giudizi analitici espressi nella valutazione preliminare, sulla base dei punteggi attribuiti ai titoli e alle pubblicazioni in esito alla discussione pubblica, la Commissione dichiara vincitrice la dott.ssa **Nunziata MESSINA** con la seguente motivazione: *la Dott.ssa Nunziata Messina risulta qualificato a svolgere le funzioni scientifiche e didattiche per le quali è stato bandito il posto di ricercatore RTD a) per il settore concorsuale 11/B1 - settore scientifico-disciplinare M-GGR/01 presso il Dipartimento di Scienze politiche e giuridiche dell'Università di Messina. Tali attività possono includere*

didattica integrativa e di servizio agli studenti per cui la Dott.ssa Messina mostra esperienza in termini laboratoriali. E' apprezzata l'adesione a chiari e rigorosi approcci metodologici della disciplina, pur prestando attenzione a quelli interdisciplinari e transnazionali nel campo dell'insegnamento, come dimostrano le pubblicazioni anche su riviste specialistiche e su quelle più note all'interno della comunità scientifica. Particolarmente apprezzabile è l'attività svolta all'estero compresa la tesi di Dottorato. La Candidata mostra inoltre solida competenza e autonomia sia sul piano didattico che scientifico, maturata in ambito nazionale e internazionale, con riferimento al settore concorsuale.

La Commissione individua, inoltre, gli idonei alla stipula del contratto, predisponendo, altresì, sulla base dei punteggi conseguiti, una graduatoria dei candidati che hanno raggiunto almeno 65 punti in totale.


CANDIDATO	TOTALE PUNTEGGIO VALUTAZIONE TITOLI	TOTALE PUNTEGGIO VALUTAZIONE PUBBLICAZIONI	TOTALE PUNTEGGIO ASSEGNATO AL CANDIDATO
MESSINA Nunziata	22/40	60/60	82/100
MESSINA Giovanni	20/40	60/60	80/100
SABATO Gaetano	19,5/40	60/60	79,5/100
DE PASCALE Francesco	19/40	60/60	79/100

Il presente verbale viene redatto, letto, sottoscritto seduta stante.

La seduta è tolta alle ore 15:00.

LA COMMISSIONE

Prof.ssa Maria Prezioso (Presidente)



Prof. Claudio Cerreti (Componente)

Prof. Egidio Dansero (Segretario)

ALLEGATO A)

CANDIDATO: DE PASCALE FRANCESCO

VALUTAZIONE TITOLI

<i>Titoli</i>	<i>Punti assegnati</i>	<i>Punteggio max (come stabilito nel I verbale dei criteri)</i>	<i>Punteggio totale</i>
<i>Dottorato</i>	6	6	6
<i>Attività Didattica</i>	0,5	4	0,5
<i>Formazione e Ricerca</i>	3	10	3
<i>Organizzazione, direzione e coordinamento di gruppi di ricerca nazionali e internazionali, o partecipazione agli stessi</i>	3	3	3
<i>Brevetti</i>	0	1	0
<i>Relatore a congressi e convegni nazionali e internazionali</i>	6	10	6
<i>Premi e riconoscimenti</i>	0,5	3	0,5
<i>diploma di specializzazione europea riconosciuto da Board internazionali, relativamente a quei settori concorsuali nei quali è prevista.</i>	0	3	0
→ Totale effettivo	19	40	19

VALUTAZIONE PUBBLICAZIONI


<i>La numerazione fa riferimento all'elenco di cui all'allegato A del verbale n. 2</i>	<i>Originalità, innovatività, rigore metodologico e rilevanza (0-1)</i>	<i>Congruenza con SSD (0-1,5)</i>	<i>Rilevanza scientifica collocazione editoriale e diffusione (0-1,5)</i>	<i>Apporto individuale candidato (0-1)</i>
1	1	1,5	1,5	0,5
2	0,75	1	0,75	0,15
3	0,5	1,5	1	1
4	0,75	1,5	1	0,33
5	0,5	1,5	1	0,5
6	0,5	1	0,5	0,25
7	0,75	1,5	1,5	0,25
8	0,5	1,5	0,5	0,5
9	0,75	1,5	0,5	0,5
10	0,5	1,5	1,5	0,25
11	0,75	1,5	1	0,25

12	0,75	1	1,5	0,25
13	0,5	1	1	0,25
14	0,5	1	1,5	0,5
15	0,5	1	1,5	0,33
16	0,75	1,5	1,5	0,5
17	0,5	0,5	1	0,33
18	0,5	1,5	1	0,2
19	0,75	1	0,5	0,5
20	0,5	1,5	0,5	0,5
21	0,5	1,5	1	1
22	0,5	1	0,75	0,2
23	0,25	1	0,75	0,33
24	0,5	1,5	1	1
25	0,5	1	0,5	0,33
26	0,5	1,5	0,5	0,33
27	0,25	1,5	0,5	0,33
28	0,25	1,5	0,5	0,33
29	0,5	1,5	0,5	0,33
30	0,5	1,5	0,5	0,25
31	1	1,5	0,5	0,5
32	1	1,5	0,5	0,5
33	0,5	1,5	1	0,33
34	0,5	1,5	1,5	0,5
35	0,75	1,5	1,5	1
36	0,5	1,5	1	1
37	0,5	1,5	1	0,2
38	0,5	1,5	1	0,5
39	0,5	1,5	0,5	1
40	0,5	1,5	1	0,25
41	0,5	1	0,75	0,5
42	0,25	0,25	0,25	0,33
43	0,5	0,5	0,25	0,25
44	0,5	1,5	1,5	0,15
45	0,5	1,5	0,5	1
46	0,5	1,5	0,75	0,5
47	0,5	1,5	1	0,33
48	0,5	1,5	0,25	0,2
49	0,5	1,5	0,25	0,1
50	0,5	1	0,25	0,33
51	0,25	0,5	0,25	0,5
52	0,5	1	1	1
53	0,5	1,5	0,5	0,33
54	0,5	1,5	0,25	0,33
55	0,5	1	0,25	0,5
56	0,5	1	0,25	1
57-Tesi Dottorato	1,00	1,00	0,25	1,00

Totale nominale	31,50	73,25	45,25	26,40
Totale massimo (come stabilito nel verbale dei criteri): punti 60 →	20	18	12	10
Totale effettivo: punti 60 (non può superare il totale stabilito nel verbale dei criteri) →	20	18	12	10

LA COMMISSIONE

Prof.ssa Maria Prezioso (Presidente)



Prof. Claudio Cerreti (Componente)

Prof. Egidio Dansero (Segretario)

CANDIDATO: MESSINA GIOVANNI

VALUTAZIONE TITOLI

<i>Titoli</i>	<i>Punti assegnati</i>	<i>Punteggio max (come stabilito nel I verbale dei criteri)</i>	<i>Punteggio totale</i>
<i>Dottorato</i>	6	6	6
<i>Attività Didattica</i>	4	4	4
<i>Formazione e Ricerca</i>	2	10	2
<i>Organizzazione, direzione e coordinamento di gruppi di ricerca nazionali e internazionali, o partecipazione agli stessi</i>	3	3	3
<i>Brevetti</i>	0	1	0
<i>Relatore a congressi e convegni nazionali e internazionali</i>	4	10	4
<i>Premi e riconoscimenti</i>	1	3	1
<i>diploma di specializzazione europea riconosciuto da Board internazionali, relativamente a quei settori concorsuali nei quali è prevista.</i>	0	3	0
→ Totale effettivo	20	40	20


VALUTAZIONE PUBBLICAZIONI

<i>La numerazione fa riferimento all'elenco di cui all'allegato A del verbale n. 2</i>	<i>Originalità, innovatività, rigore metodologico e rilevanza (0-1)</i>	<i>Congruenza con SSD (0-1,5)</i>	<i>Rilevanza scientifica collocazione editoriale e diffusione (0-1,5)</i>	<i>Apporto individuale candidato (0-1)</i>
1	0,5	1	1	1
2	0,5	1	0,25	1
3	0,5	1	0,5	1
4	0,25	1	1	1
5	0,5	1	1	1
6	0,5	1	0,5	1
7	0,5	1	1	1
8	0,5	0,5	0,5	1
9	0,5	0,75	1	1
10	0,5	1	1	0,5
11	,50	1	0,1	1
12	0,5	1	0,5	1

13	0,5	1	1	0,5
14	0,5	1	0,5	1
15	0,5	1	0,5	1
16	0,5	0,5	0,5	1
17	1	1	0,5	0,5
18	0,75	1	0,5	0,5
19	0,75	1	0,5	1
20	0,75	1	1	0,5
21	1	1	1	0,5
22	1	1	0,5	0,5
23	1	1	0,5	1
24	0,75	1	0,5	1
25	0,75	0,75	0,5	0,5
26	0,75	1	0,5	0,5
27	1	0,5	1	1
28	1	1	1	0,5
29	1	1,5	1	1
30	0,5	1,5	1,5	1
Tesi di Dottorato	1	1	1,5	1
Totale nominale	20,25	30	22,85	26
Totale massimo (come stabilito nel verbale dei criteri): punti 60 →	20	18	12	10
Totale effettivo: punti 60 (non può superare il totale stabilito nel verbale dei criteri) →	20	18	12	10

LA COMMISSIONE

Prof.ssa Maria Prezioso (Presidente)



Prof. Claudio Cerreti (Componente)

Prof. Egidio Dansero (Segretario)

CANDIDATO: MESSINA NUNZIATA

VALUTAZIONE TITOLI

<i>Titoli</i>	<i>Punti assegnati</i>	<i>Punteggio max (come stabilito nel I verbale dei criteri)</i>	<i>Punteggio totale</i>
<i>Dottorato</i>	6	6	6
<i>Attività Didattica</i>	2	4	2
<i>Formazione e Ricerca</i>	5	10	5
<i>Organizzazione, direzione e coordinamento di gruppi di ricerca nazionali e internazionali, o partecipazione agli stessi</i>	3	3	3
<i>Brevetti</i>	0	1	0
<i>Relatore a congressi e convegni nazionali e internazionali</i>	6	10	6
<i>Premi e riconoscimenti</i>	0	3	0
<i>diploma di specializzazione europea riconosciuto da Board internazionali, relativamente a quei settori concorsuali nei quali è prevista.</i>	0	3	0
→ Totale effettivo	22	40	22


VALUTAZIONE PUBBLICAZIONI

<i>La numerazione fa riferimento all'elenco di cui all'allegato A del verbale n. 2</i>	<i>Originalità, innovatività, rigore metodologico e rilevanza (0-1)</i>	<i>Congruenza con SSD (0-1,5)</i>	<i>Rilevanza scientifica collocazione editoriale e diffusione (0-1,5)</i>	<i>Apporto individuale candidato</i>
1	1	1,5	1	1
2	1	1,5	1,5	1
3	1	1,5	1	0,33
4	0,75	1,5	1	1
5	1	1,5	1	0,1
6	1	1	0,5	1
7	1	0,75	0,25	0,33
8	0,75	1,5	1,5	1
9	0,75	1,5	1	0,33
10	1	1,5	1	0,33
11	1	1,5	1,5	0,1
12	0,75	1	0,5	1
13	0,75	1	0,5	1

14	0,75	1	1	1
15	1	0,5	0,5	1
16	0,5	1	1	1
17	1	1	1	1
18	0,75	1,5	1	1
19	0,75	0,5	0,25	1
20	0,75	1	1,5	1
21	1	1,5	1,5	1
22	1	1	1,5	1
Tesi di Dottorato	1	1,5	1,5	1
Totale nominale	20,25	27,75	23	18,52
Totale massimo (come stabilito nel verbale dei criteri): punti 60 →	20	18	12	10
Totale effettivo: punti 60 (non può superare il totale stabilito nel verbale dei criteri) →	20	18	12	10

LA COMMISSIONE

Prof.ssa Maria Prezioso (Presidente)



Prof. Claudio Cerreti (Componente)

Prof. Egidio Dansero (Segretario)

CANDIDATO: SABATO GAETANO

VALUTAZIONE TITOLI

<i>Titoli</i>	<i>Punti assegnati</i>	<i>Punteggio max (come stabilito nel I verbale dei criteri)</i>	<i>Punteggio totale</i>
<i>Dottorato</i>	6	6	6
<i>Attività Didattica</i>	4	4	4
<i>Formazione e Ricerca</i>	4	10	4
<i>Organizzazione, direzione e coordinamento di gruppi di ricerca nazionali e internazionali, o partecipazione agli stessi</i>	1,5	3	1,5
<i>Brevetti</i>	0	1	0
<i>Relatore a congressi e convegni nazionali e internazionali</i>	4	10	4
<i>Premi e riconoscimenti</i>	0	3	0
<i>diploma di specializzazione europea riconosciuto da Board internazionali, relativamente a quei settori concorsuali nei quali è prevista.</i>	0	3	0
→ Totale effettivo	19,5	40	19,5


VALUTAZIONE PUBBLICAZIONI

<i>La numerazione fa riferimento all'elenco di cui all'allegato A del verbale n. 2</i>	<i>Originalità, innovatività, rigore metodologico e rilevanza (0-1)</i>	<i>Congruenza con SSD (0-1,5 contenuti)</i>	<i>Rilevanza scientifica collocazione editoriale e diffusione (0-1,5)</i>	<i>Apporto individuale candidato</i>
1	1	1,3	1	1
2	1	1	0,5	1
3	0,2	1	0,1	1
4	0,8	1,2	0,2	1
5	0,5	0,5	0,5	0,5
6	1	1,5	1,2	0,5
7	1	1,5	1	0,5
8	1	1,3	0,5	1
9	0,5	1,5	0,8	1
10	1	1,5	0,8	1
11	0,5	1	0,8	1
12	0,5	0,2	0,2	1
13	1	1,5	1,2	0,5

14	0,5	0,5	0,5	0,5
15	0,8	0,8	1	0,5
16	0,8	0,5	0,2	1
17	0,8	1,2	1,2	0,5
18	0,8	1,2	1,2	1
19	0,2	0,5	1,2	1
20	0,3	0,8	0,2	0,3
21	0,8	1,2	0,5	1
22	0,5	0,5	0,5	0,5
23	0,5	0,5	0,5	0,5
24	0,5	1,2	0,8	0,2
25	0,5	0,8	0,5	1
26	0,5	0,1	0,5	0,5
27	0,5	0,1	0,5	1
28	0,5	0,1	0,5	1
29	0,8	1,2	1,2	0,5
30	0,5	0,1	0,2	1
31	0,1	0,5	0,2	0,5
32	0,3	0,2	0,2	0,5
33	0,3	0,2	0,2	0,5
34	0,6	0,5	0,2	0,5
35	0,5	0,2	0,2	1
36	0,2	0,1	0,2	1
Tesi di Dottorato	1	0,75	0,5	1
Totale nominale	22,8	28,75	21,4	28
Totale massimo (come stabilito nel verbale dei criteri): punti 60 →	20	18	12	10
Totale effettivo: punti 60 (non può superare il totale stabilito nel verbale dei criteri) →	20	18	12	10

LA COMMISSIONE

Prof.ssa Maria Prezioso (Presidente)



Prof. Claudio Cerreti (Componente)


Prof. Egidio Dansero (Segretario)

DICHIARAZIONE DI CONFORMITA'

La sottoscritta Prof.ssa Maria Prezioso dichiara di avere partecipato, in via telematica, alla riunione tenutasi il 3/09/2021 dalle ore 9:00 alle ore 15:00 per lo svolgimento dei lavori della procedura di valutazione comparativa per la stipula di n. 1 contratto di diritto privato per ricercatore, a tempo determinato, per il Settore Concorsuale 11/B1 e per il Settore Scientifico Disciplinare M-GGR/01 bandita dall'Università degli Studi di Messina, ai sensi dell'art. 24, comma 3, lettera A) della legge 30 dicembre 2010, n. 240 e di avere preso parte alla stesura del relativo verbale, aderendo al contenuto dello stesso.

Roma, 3/09/2021

Prof.ssa Maria Prezioso

A handwritten signature in black ink, appearing to read 'Maria Prezioso', is centered below the typed name. The signature is fluid and cursive, with a large initial 'M'.

DICHIARAZIONE DI CONFORMITA'

Il sottoscritto Prof. Claudio CERRETI dichiara di avere partecipato, in via telematica, alla riunione tenutasi il 3 settembre 2021 dalle ore 9:00 alle ore 15:00 per lo svolgimento dei lavori della procedura di valutazione comparativa per la stipula di n. 1 contratto di diritto privato per ricercatore, a tempo determinato, per il Settore Concorsuale 11/B1 e per il Settore Scientifico Disciplinare M-GGR/01 bandita dall'Università degli Studi di Messina, ai sensi dell'art. 24, comma 3, lettera A) della legge 30 dicembre 2010, n. 240 e di avere preso parte alla stesura del relativo verbale, aderendo al contenuto dello stesso.

3 settembre 2021

Prof. Claudio Cerreti



DICHIARAZIONE DI CONFORMITA'

Il sottoscritto Prof. **Egidio Dansero** dichiara di avere partecipato, in via telematica, alla riunione tenutasi il 3/9/2021 dalle ore 9:00 alle ore 15:00 per lo svolgimento dei lavori della procedura di valutazione comparativa per la stipula di n. 1 contratto di diritto privato per ricercatore, a tempo determinato, per il Settore Concorsuale 11/B1 e per il Settore Scientifico Disciplinare M-GGR/01 bandita dall'Università degli Studi di Messina, ai sensi dell'art. 24, comma 3, lettera A) della legge 30 dicembre 2010, n. 240 e di avere preso parte alla stesura del relativo verbale, aderendo al contenuto dello stesso.

3 settembre 2021

Prof. Egidio Dansero





PROCEDURA DI VALUTAZIONE COMPARATIVA PER LA STIPULA DI N. 1 CONTRATTO DI DIRITTO PRIVATO PER RICERCATORE A TEMPO DETERMINATO, AI SENSI DELL'ART. 24, COMMA 3, LETT. A) DELLA LEGGE 30 DICEMBRE 2010, N. 240, PER IL S.C. 11/B1 - PROFILO RICHIESTO S.S.D. M-GGR/01 (Geografia), DIPARTIMENTO DI SCIENZE POLITICHE E GIURIDICHE PRESSO L'UNIVERSITA' DEGLI STUDI DI MESSINA

RELAZIONE CONCLUSIVA

L'anno 2021 il giorno 3 del mese di settembre alle ore 15:00 si riunisce al completo, per via telematica, ognuno nella propria sede universitaria, la Commissione giudicatrice, della procedura di valutazione comparativa in epigrafe, nominata con D.R. prot. n. 0073903 del 9/06/2021, pubblicato sul sito internet dell'Università di Messina, per stendere la relazione conclusiva.

Sono presenti i sottoelencati commissari:

Prof.ssa Maria PREZIOSO Università di Roma Tor Vergata

Prof. Claudio CERRETI Università di Roma TRE

Prof. Egidio DANSERO Università degli studi di TORINO

La Commissione ha svolto i suoi lavori nei giorni:

I riunione: giorno 2 luglio 2021 dalle ore 15:00 alle ore 16:30;

II riunione: giorno 22 luglio 2021 dalle ore 15:00 alle ore 17:00;

III riunione: giorno 29 luglio 2021 dalle ore 16:00 alle ore 19:00;

IV riunione: giorno 3 settembre 2021 dalle ore 9:00 alle ore 15:00

La Commissione ha tenuto complessivamente n. 4 riunioni iniziando i lavori il 2 luglio 2021 e concludendoli il 3 settembre 2021.

Nella prima riunione la Commissione ha provveduto a predeterminare i criteri di massima per la valutazione comparativa dei titoli, dei curricula e della produzione scientifica dei candidati, ivi compresa la tesi di dottorato, secondo i parametri riconosciuti anche in ambito internazionale ed individuati con D.M. 25 maggio 2011 n. 243.

Nella seconda riunione la Commissione ha preso visione dell'elenco dei candidati accedono, tramite le proprie credenziali, alla piattaforma informatica pica.cineca.it, rendendo la dichiarazione di insussistenza di situazioni di incompatibilità e di conflitto di interessi con i candidati; ha inoltre preso atto dell'esistenza della dichiarazione da parte dei candidati riguardo l'inesistenza di rapporti di parentela o di affinità, fino al quarto grado compreso, con un professore appartenente al Dipartimento che effettua la chiamata, ovvero con il Rettore, con il Direttore Generale o un componente del Consiglio di Amministrazione dell'Università di Messina. La Commissione ha quindi avviato la valutazione dei titoli, dei curricula e della produzione scientifica dei candidati, ivi compresa la tesi di dottorato,

rinviano ad una successiva riunione l'espressione per ciascun candidato di un motivato giudizio analitico sui titoli, sul curriculum e sulla produzione scientifica, ivi compresa la tesi di dottorato, sulla base dei criteri stabiliti nella prima riunione.

Nella terza riunione la Commissione, preso atto della rinuncia motivata pervenuta da parte di una delle candidate, ha provveduto a stilare un nuovo elenco dei candidati che sono risultati così in numero di otto. La Commissione ha proceduto quindi alla valutazione dei titoli, dei curricula e della produzione scientifica dei candidati, ivi compresa la tesi di dottorato, esprimendo per ciascun candidato un motivato giudizio analitico sui titoli, sul curriculum e sulla produzione scientifica, ivi compresa la tesi di dottorato, sulla base dei criteri stabiliti nella prima riunione.

A seguito della valutazione preliminare, in base all'art. 7 comma 3 del Bando, la Commissione ha proceduto all'ammissione alla discussione pubblica dei candidati comparativamente più meritevoli in misura compresa tra il 10 e il 20 per cento del numero degli stessi, e comunque non inferiore a sei unità. Pertanto, sono stati ammessi alla discussione pubblica i seguenti candidati:

1. BONATO Michela
2. DE PASCALE Francesco
3. MESSINA Giovanni
4. MESSINA Nunziata
5. RAIMONDI Valeria
6. SABATO Gaetano

Nella quarta riunione la Commissione, avvalendosi dei canali telematici in utilizzo (Microsoft TEAMS) e del link messo a disposizione dell'Università di Messina, ha provveduto al riconoscimento dei soggetti coinvolti e allo svolgimento della prova orale, volta ad accertare l'adeguata conoscenza della lingua straniera prevista e alla discussione dei titoli e delle pubblicazioni presentate. Sono risultate assenti le candidate BONATO Michela e RAIMONDI Valeria.

Al termine della discussione pubblica, la Commissione ha proceduto ad attribuire un punteggio ai titoli e a ciascuna delle pubblicazioni, tenendo conto dei criteri stabiliti nella prima riunione

La Commissione tenuto conto della somma dei punteggi attribuiti ha proceduto collegialmente all'espressione di un motivato giudizio in relazione alla quantità e alla qualità delle pubblicazioni valutando la produttività complessiva anche in relazione al periodo di attività.

La Commissione dichiara vincitrice la **Dott.ssa Nunziata MESSINA** avendo ottenuto l'unanimità dei voti dei componenti della commissione giudicatrice.

La Commissione predispone inoltre, sulla base dei punteggi conseguiti, una graduatoria degli idonei o dei partecipanti più meritevoli:

2. MESSINA Giovanni	20/40	60/60	80/100
3. SABATO Gaetano	19,5/40	60/60	79,5/100
4. DE PASCALE Francesco	19/40	60/60	79/100


I verbali della presente procedura, già inseriti nella piattaforma informatica, saranno resi pubblici sul sito web dell'Ateneo a seguito dell'approvazione degli atti della procedura da parte del Rettore.

La Commissione termina i lavori alle ore 15:15 del giorno 3 settembre 2021

Letto approvato e sottoscritto.

LA COMMISSIONE

Prof.ssa Maria Prezioso (Presidente)

A handwritten signature in black ink, appearing to read 'Maria Prezioso', written in a cursive style.

Prof. Claudio Cerreti (Componente)


Prof. Egidio Dansero (Segretario)

DICHIARAZIONE DI CONFORMITA'

La sottoscritta Prof.ssa Maria Prezioso dichiara di avere partecipato, in via telematica, alla riunione tenutasi il 3/09/2021 dalle ore 15:00 alle ore 15:15 per lo svolgimento dei lavori della procedura di valutazione comparativa per la stipula di n. 1 contratto di diritto privato per ricercatore, a tempo determinato, per il Settore Concorsuale 11/B1 e per il Settore Scientifico Disciplinare M-GGR/01 bandita dall'Università degli Studi di Messina, ai sensi dell'art. 24, comma 3, lettera A) della legge 30 dicembre 2010, n. 240 e di avere preso parte alla stesura del relativo verbale, aderendo al contenuto dello stesso.

Roma, 3/09/2021

Prof.ssa Maria Prezioso

A handwritten signature in black ink, appearing to read 'Maria Prezioso', written in a cursive style.

DICHIARAZIONE DI CONFORMITA'

Il sottoscritto Prof. Claudio CERRETI dichiara di avere partecipato, in via telematica, alla riunione conclusiva della procedura di valutazione comparativa per la stipula di n. 1 contratto di diritto privato per ricercatore, a tempo determinato, per il Settore Concorsuale 11/B1 e per il Settore Scientifico Disciplinare M-GGR/01 bandita dall'Università degli Studi di Messina, ai sensi dell'art. 24, comma 3, lettera A) della legge 30 dicembre 2010, n. 240 e di avere preso parte alla stesura della relazione finale, aderendo al contenuto della stessa

3 settembre 2021

Prof. Claudio Cerreti



DICHIARAZIONE DI CONFORMITA'

Il sottoscritto Prof. **Egidio Dansero** dichiara di avere partecipato, in via telematica, alla riunione conclusiva tenutasi il 3 settembre 2021 alle 15:00 alle 15:15 per lo svolgimento dei lavori della procedura di valutazione comparativa per la stipula di n. 1 contratto di diritto privato per ricercatore, a tempo determinato, per il Settore Concorsuale 11/B1 e per il Settore Scientifico Disciplinare M-GGR/01 bandita dall'Università degli Studi di Messina, ai sensi dell'art. 24, comma 3, lettera A) della legge 30 dicembre 2010, n. 240 e di avere preso parte alla stesura del relativo verbale, aderendo al contenuto dello stesso.

3 settembre 2021

Prof. Egidio Dansero

